



Verordnung

des Gemeinderates der Gemeinde Wernberg vom 03.04.2024, Zahl: 031-2/FWP/2021-02, genehmigt mit Bescheid der Kärntner Landesregierung vom 22.08.2024, Zahl: RO-129-2849/2024-15, mit der der Flächenwidmungsplan erlassen wird

Gemäß § 13 in Verbindung mit § 34 des Kärntner Raumordnungsgesetzes 2021 – K-ROG 2021 wird verordnet:

§ 1

Durch den Flächenwidmungsplan 2024 wird festgelegt, welche Teile des Gemeindegebietes in Bauland, in Grünland und in Verkehrsflächen gegliedert werden.

§ 2

- (1) Als Bauland sind nur jene Flächen festgelegt, die für eine Bebauung geeignet sind. Nicht als Bauland ausgewiesen sind jene Gebiete, wo ungünstige örtliche Gegebenheiten eine Bebauung ausschließen, die in einem Gefährdungsbereich liegen, deren Erschließung unwirtschaftliche Aufwendungen erforderlich machen würde, oder die aus Gründen der Erhaltung des Landschaftsbildes von einer Bebauung freizuhalten sind.
- (2) Das Bauland der Gemeinde ist in folgende Baugebiete gegliedert:
- *Bauland Dorfgebiet*
 - *Bauland Wohngebiet*
 - *Bauland Gemischtes Baugebiet*
 - *Bauland Geschäftsgebiet*
 - *Bauland Gewerbegebiet*
 - *Bauland Industriegebiet*
 - *Bauland Sondergebiet (Kirche, Altenwohnheim/Sozialzentrum)*
 - *Bauland Vorbehaltsfläche (Volksschule, nicht für UVP-Vorhaben gemäß K-UPG)*

§ 3

Nicht als Bauland oder als Verkehrsfläche festgelegte Flächen sind als Grünland ausgewiesen. Neben den für die Land- und Forstwirtschaft bestimmten Flächen sind folgende Flächen im Grünland gesondert festgelegt:

- *Hofstelle eines land- und forstwirtschaftlichen Betriebes*
- *Hofstelle eines land- und forstwirtschaftlichen Betriebes (Zuhube)*
- *Erholungsfläche mit oder ohne Beifügen einer spezifischen Erholungsfunktion (Bad, Kinderspielplatz, Garten, Park)*
- *Sportanlage, Vergnügungs- und Veranstaltungsstätte (Hundeabrichteplatz, Reitsport-, Pferdesportanlage)*
- *Friedhof*
- *Materialgewinnungsstätte (Schottergrube)*
- *Abfallbehandlungsanlage (Kompostieranlage, Schotterabbau – Inertes Material)*
- *Schutzstreifen als Immissionsschutz (Waldschutzabstand)*
- *Erwerbsgärtnerei, Bienenhaus, Jagdhütte u.ä. (Forstarbeiterunterkunft, Gärtnerei, Jagdhütte)*
- *Sonstige (Carport, Garage, Garten- und Gerätehütte, Gerätehütte für landwirtschaftliche Geräte, Nebengebäude, Parkplatz, Photovoltaikanlage)*

§ 4

Als Verkehrsflächen sind jene Flächen festgelegt, die für den fließenden und ruhenden Verkehr bestimmt sind und die für die örtliche Gemeinschaft von besonderer Verkehrsbedeutung sind.

§ 5

Im Flächenwidmungsplan sind jene Flächen, die durch überörtliche Maßnahmen oder Planungen für eine besondere Nutzung bestimmt sind und Flächen, für die Nutzungsbeschränkungen bestehen, ersichtlich gemacht (Wald, Gewässer, Bundesstraße, Landesstraße B, Landesstraße L, Hochspannungsfreileitung mit Gefährdungsbereich, wichtige verkabelte Leitung, rote Gefahrenzone (Fluss, Wildbach), rot-gelbe Gefahrenzone (Fluss), gelbe Gefahrenzone (Fluss, Wildbach), brauner Hinweisbereich, Europaschutzgebiet, Naturschutzgebiet, weiteres Quellschutzgebiet, engeres Quellschutzgebiet, Altlast, denkmalgeschützte bauliche Anlage).

§ 6


Die Verordnung tritt gemäß § 15 Abs. 6 K-AGO mit dem Ablauf des Tages ihrer Kundmachung im elektronischen Amtsblatt der Gemeinde Wernberg in Kraft.

Mit dem Inkrafttreten dieser Verordnung tritt der bisher geltende Flächenwidmungsplan der Gemeinde Wernberg außer Kraft.

Die Bürgermeisterin:

Doris Liposchek

Wernberg, am 18.09.2024

	Unterzeichner	Gemeinde Wernberg
	Datum/Zeit-UTC	2024-09-18T17:30:00+02:00
	Aussteller-Zertifikat	a-sign-corporate-07
	Serien-Nr.	507894551
Prüfinformation	Dieses Dokument wurde amtssigniert. Informationen zur Prüfung der elektronischen Signatur und des Ausdrucks finden Sie unter http://www.wernberg.gv.at/amtssignatur	
Hinweis	Dieses Dokument wurde amtssigniert. Auch ein Ausdruck dieses Dokuments hat gemäß § 20 E-Government-Gesetz die Beweiskraft einer öffentlichen Urkunde.	

Flächenwidmungsplan



Gemeinde Wernberg

Flächenwidmungsplan



Gemeinde
Wernberg

Blattschnittübersicht

gemäß Mappenblätter BEV

Ortschaften auf Blattschnitt:

Damschach	5017-39/1, 5017-39/2
Dragnitz	5017-54/3
Duel	5017-54/4, 5017-55/3, 5017-63/2
Föderlach	5017-63/1, 5017-63/x
Gewerbegebiet	5017-46/1, 5017-46/x
Goritschach	5017-55/1
Gottestal	5017-54/1
Kaltschach	5017-46/2, 5017-47/x
Kantnig	5117-41
Kletschach	5017-55/4, 5017-56
Krottendorf	5017-48/3, 5017-48/4
Neudorf	5017-55/2
Oberwernberg	5017-38/3
Ragain	5017-30/2
Sand	5017-48/1
Schleben	5017-45
Stallhofen	5017-31/x, 5017-32/x
Sternberg	5117-33
Terlach	5017-40/x
Trabenig	5017-30/4, 5017-38/2
Umberg	5017-31/x
Unterwernberg	5017-37/3, 5017-37/4
Wernberg	5017-38/1, 5017-38/3
Wudmath	5017-64
Zettin	5017-54/2


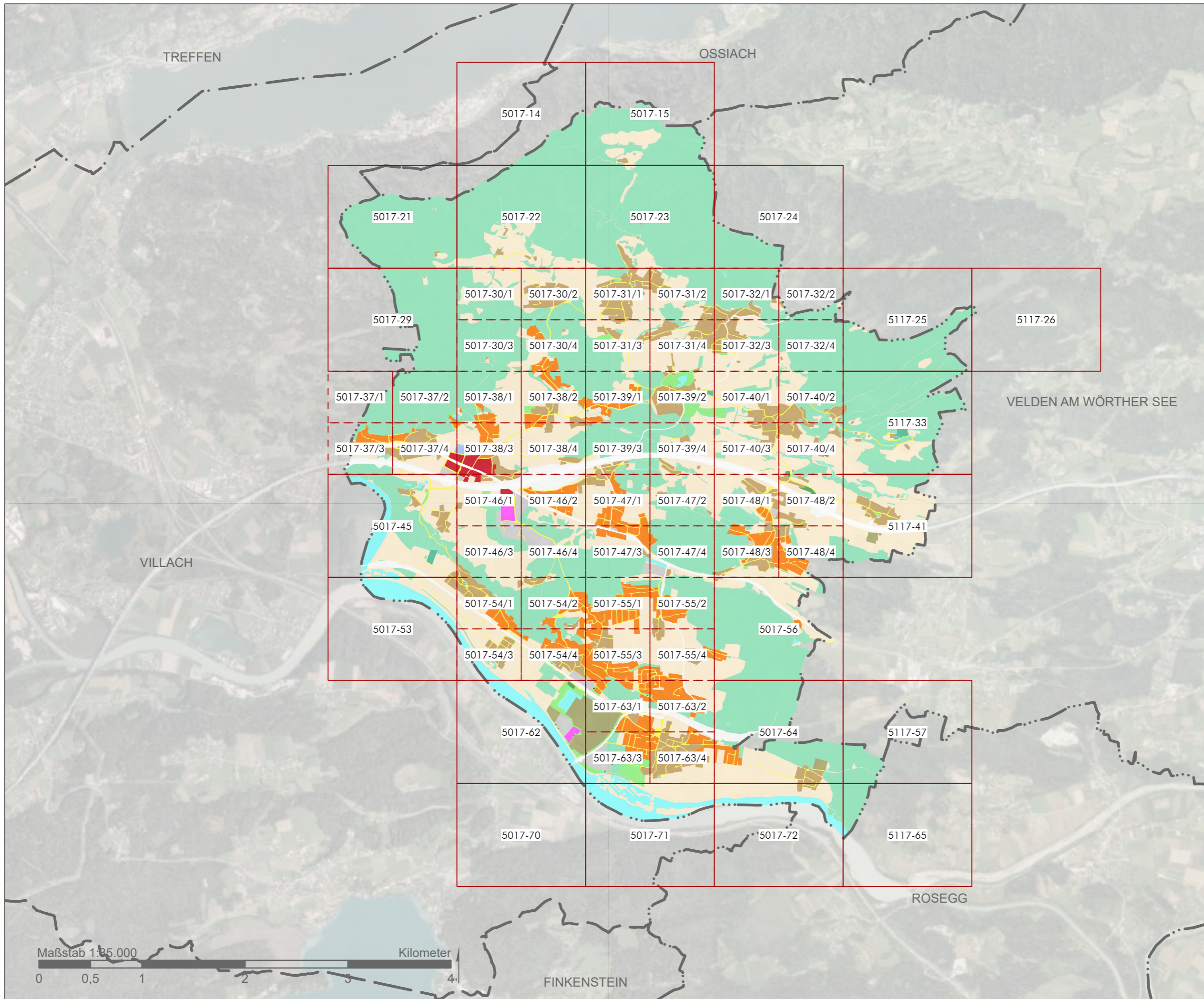
x = 1,2,3, und/oder 4

52 Blätter im Maßstab 1:2.000
21 Blätter im Maßstab 1:4.000

Katasterstand: 01.04.2024
Quelle: BEV

Genehmigungsbescheid
Kärntner Landesregierung:
Datum: 22.08.2024
Zahl: RO-129-2849/2024-15

Beschluss des Gemeinderates:
03.04.2024



Darstellung der vom Gemeinderat zu treffenden Festlegungen

A. Bauland

-  1. Dorfgebiet
-  2. Wohngebiet
-  3. Gemischtes Baugebiet
-  4. Geschäftsgebiet
-  5. Gewerbegebiet
-  6. Industriegebiet
-  7. Sondergebiet
-  8. Vorbehaltsfläche
-  9. Aufschließungsgebiet










7.) KI = Kirche, ASZ = Altenwohnheim
 8.) VS = Volksschule, K-UGP = nicht für UVP-Vorhaben gemäß K-UPG














B. Grünland

-  1. Grünland für die Land- und Forstwirtschaft bestimmte Fläche, Ödland
-  2. Hofstelle eines land- und forstwirtschaftlichen Betriebes
-  3. Erholungsfläche mit oder ohne Beifügen einer spezifischen Erholungsfunktion
-  4. Sportanlage, Vergnügungs- und Veranstaltungsstätte
-  5. Friedhof
-  6. Materialgewinnungsstätte
-  7. Abfallbehandlungsanlage
-  8. Schutzstreifen als Immissionsschutz
-  9. Erwerbsgärtnerei, Bienenhaus, Jagdhütte u.ä.
-  10. Sonstige



2.) H = Hofstelle, H-Z = Hofstelle-Zuhube
 3.) BAD = Bad, KSP = Kinderspielplatz, GA= Garten, PA = Park,
 4.) HPL = Hundeabrichteplatz, RS = Reitsport-, Pferdesportanlage
 5.) NBA = Naturbestattungsanlage
 6.) SG = Schottergrube
 7.) KP = kompostieranlage, SG-ID = Schotterabbau-Inertes Material
 8.) WSA = Waldschutzabstand
 9.) FAU = Forstarbeiterunterkunft, GÄ = Gärtnerei, JA = Jagdhütte
 10.) CA = Carport, GAR = Garage, GGH = Garten-, und Gerätehütte,
 GHLW = Gerätehütte für landwirtschaftliche Geräte, NG = Nebengebäude,
 P = Parkplatz, PVA = Photovoltaikanlage

C. Verkehrsflächen

-  Allgemeine Verkehrsfläche
-  Parkplatz
-  Weg nach Luftbild
-  A2 Süd Autobahn
-  B83 Kärntner Straße, L47a Köstenberger Straße, L59 Förderlacher Straße
-  Hauptbahn
-  Hochspannungsfreileitung mit Gefährungsbereich 110 kV KNG
-  Hochspannungsfreileitung mit Gefährungsbereich 110 kV ÖBB
-  Wichtige verkabelte Leitung

-  Rote Gefahrenzone
FR = Fluss, WR = Wildbach
-  Rot-Gelbe Gefahrenzone
FRG = Fluss
-  Gelbe Gefahrenzone
FG = Fluss, WG = Wildbach
-  Brauner Hinweisbereich
-  Europaschutzgebiet "SCI Moore am Ossiacher Tauern", "SCI Ossiacher Tauern"
-  Naturschutzgebiet "NSG Kalschacher Moor", "NSG Flachwasserbiotop Förderlach"
-  Weiteres Quellschutzgebiet
-  Engeres Quellschutzgebiet
-  Altlast
-  Denkmalgeschützte bauliche Anlage
-  Ersichtlichmachung gemäß K-ROG 2021, § 44 Abs. 1
-  Wald
-  Gewässer

GRENZEN

-  Gemeindegrenze
-  Katastralgemeindegrenze

Flächenwidmungsplan



Gemeinde
Wernberg

Planzeichendarstellung

Ersichtlichmachungen gemäß K-ROG 2021 § 44 Abs.1

lfd. Nr. Blatt Nr.	Grundstücks Nr. Katastralgemeinde	Nutzung lt. Erhebung	rechtsgültiger Baubescheid
1 5017-40/4	315/3 KG Trabenig	Wohngebäude	Errichtungsjahr vor 1992
2 5017-38/4	740/1, 740/2 KG Trabenig	Wohngebäude inkl. Nebengebäude	Errichtungsjahr vor 1992
3 5017-31/3	61 KG Umberg	Wohngebäude	Errichtungsjahr vor 1992

Flächenwidmungsplan



Gemeinde
Wernberg

**Ersichtlichmachungen
gemäß K-ROG 2021
§ 44 Abs.1**

Blattschnitte gemäß Mappenblätter BEV

1:2.000

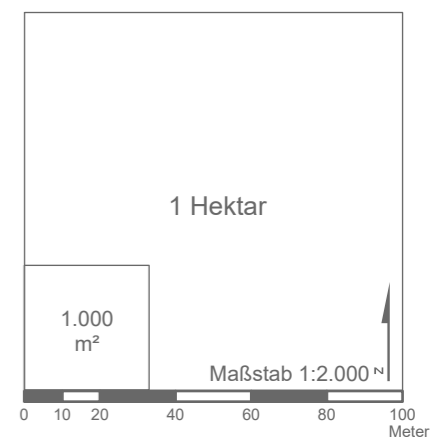
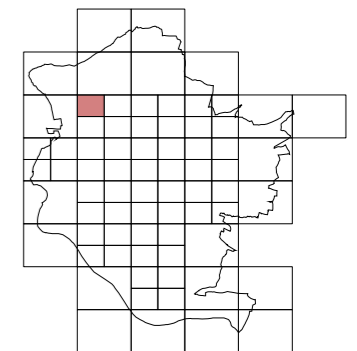
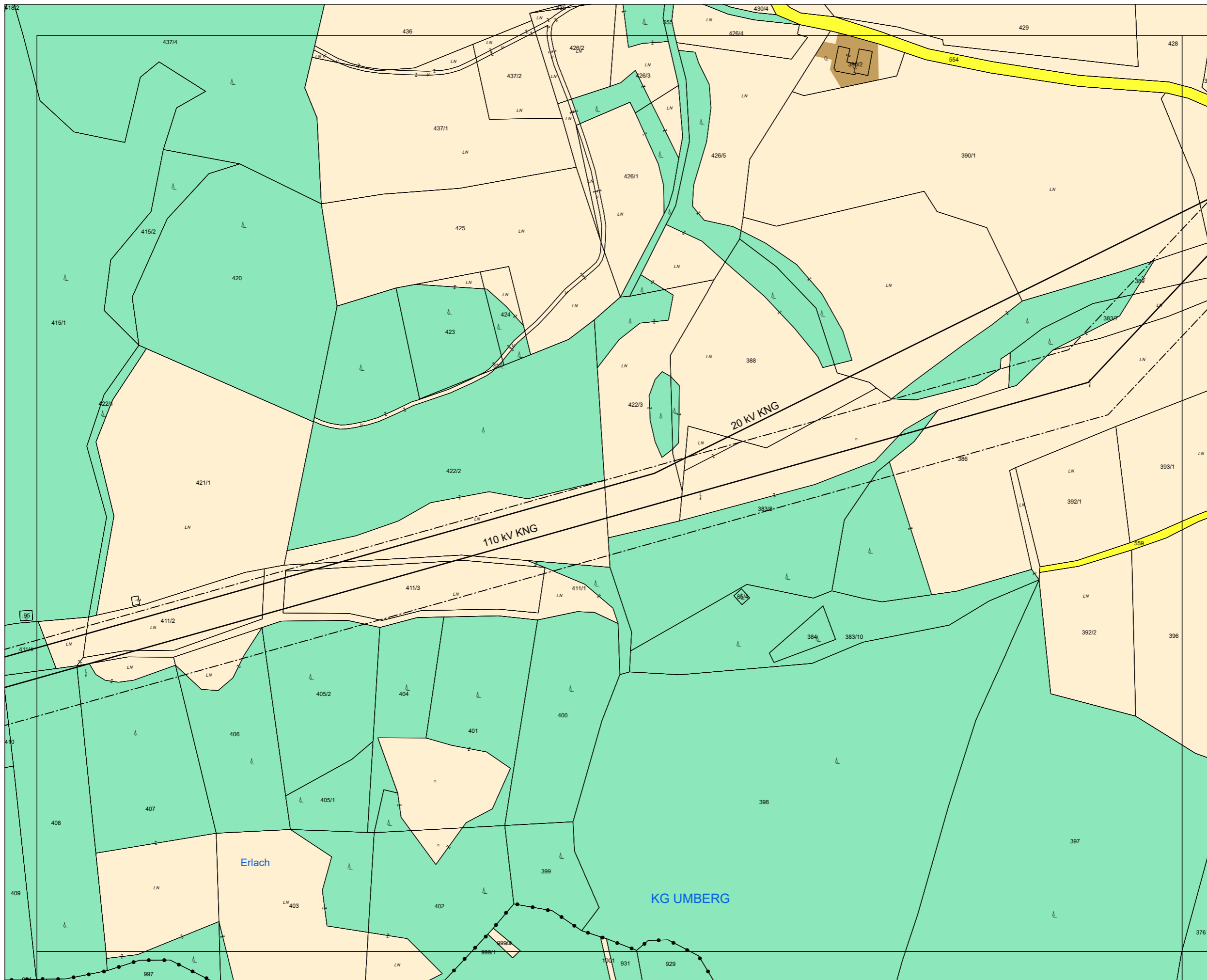
Flächenwidmungsplan



Gemeinde
Wernberg

BLATTSCHNITTNUMMER

5017-30/1



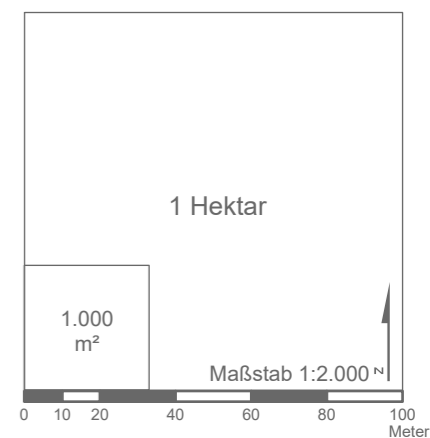
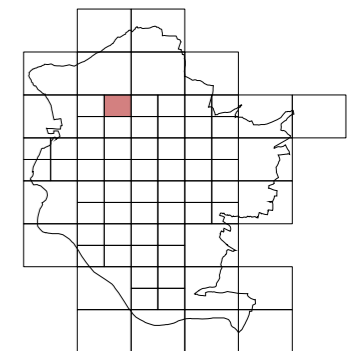
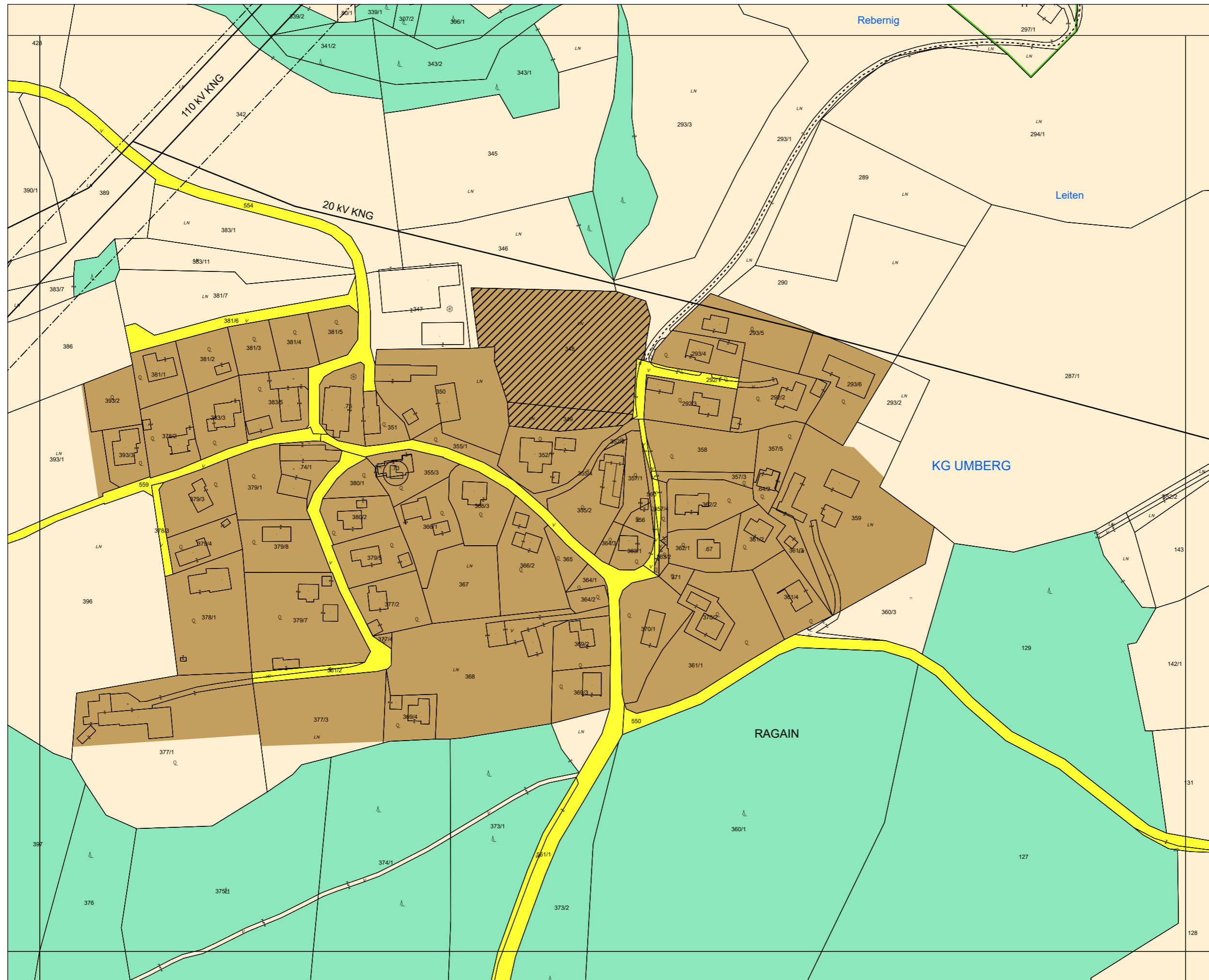
Flächenwidmungsplan



Gemeinde
Wernberg

BLATTSCHNITTNUMMER

5017-30/2



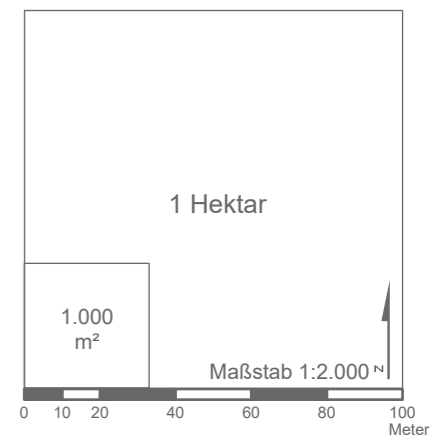
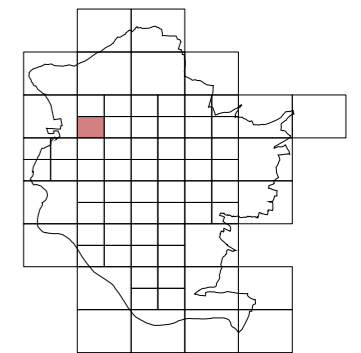
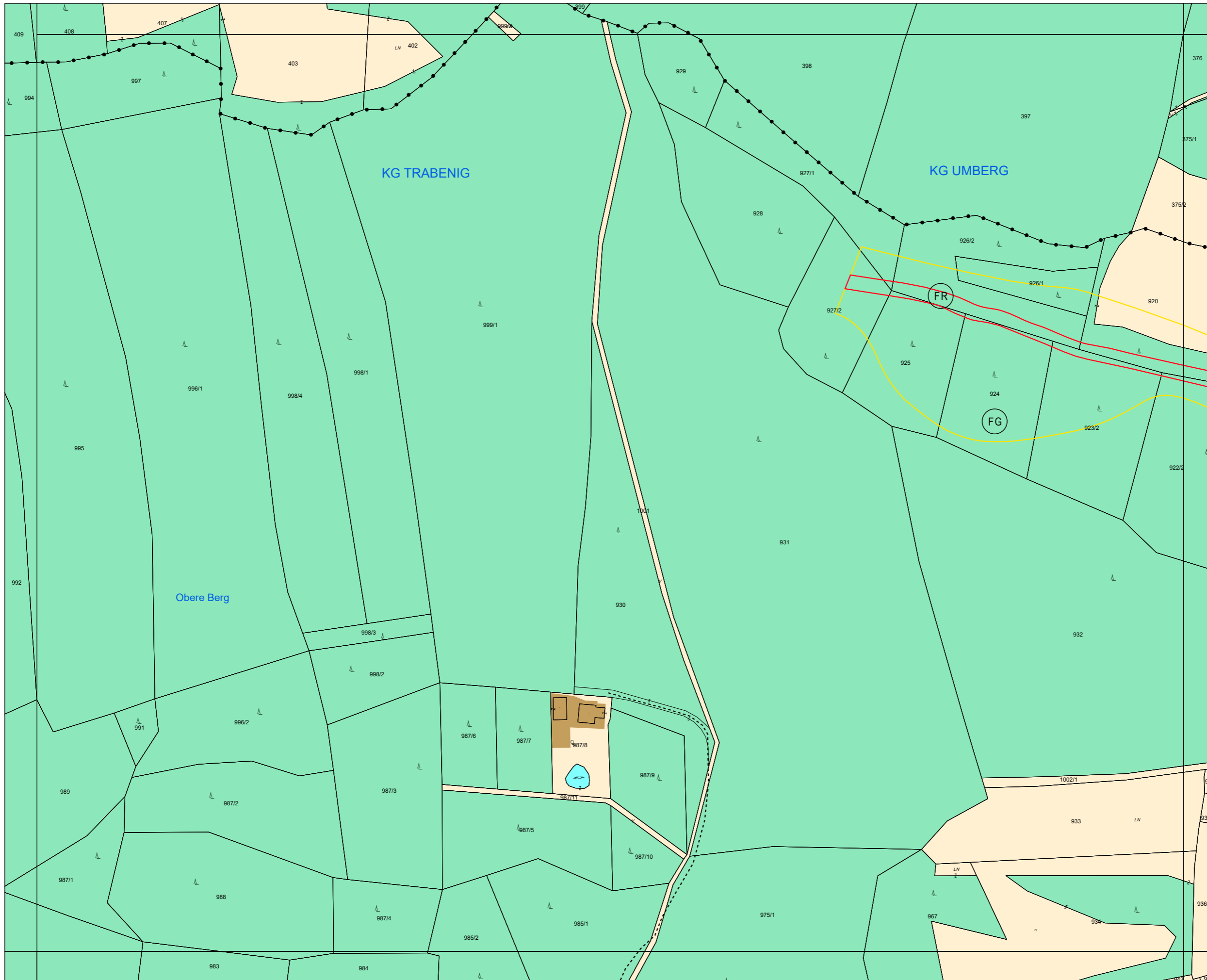
Flächenwidmungsplan



Gemeinde Wernberg

BLATTSCHNITTNUMMER

5017-30/3



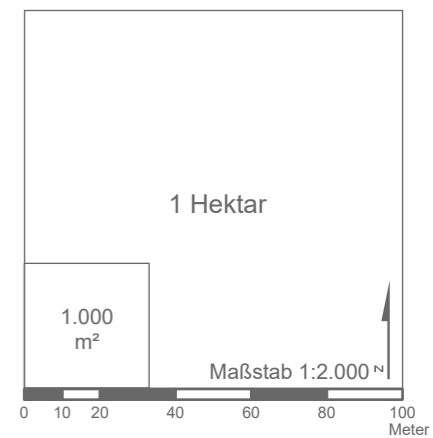
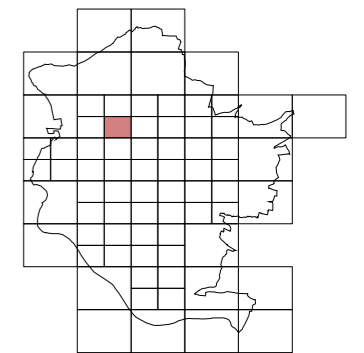
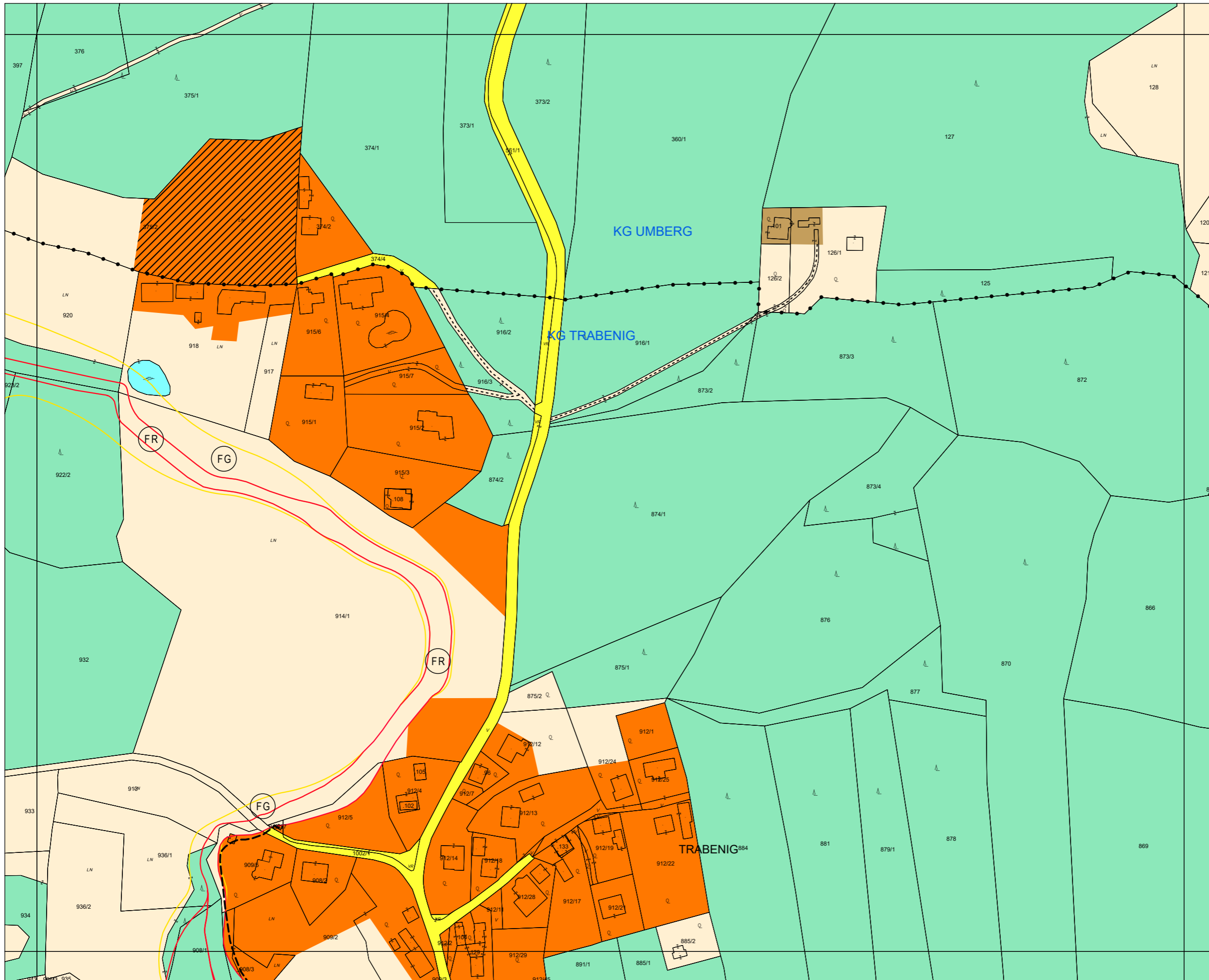
Flächenwidmungsplan



Gemeinde
Wernberg

BLATTSCHNITTNUMMER

5017-30/4



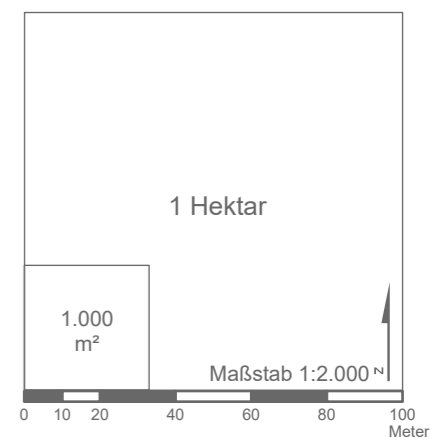
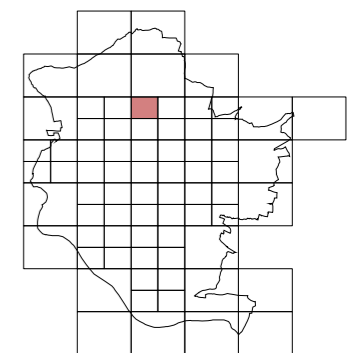
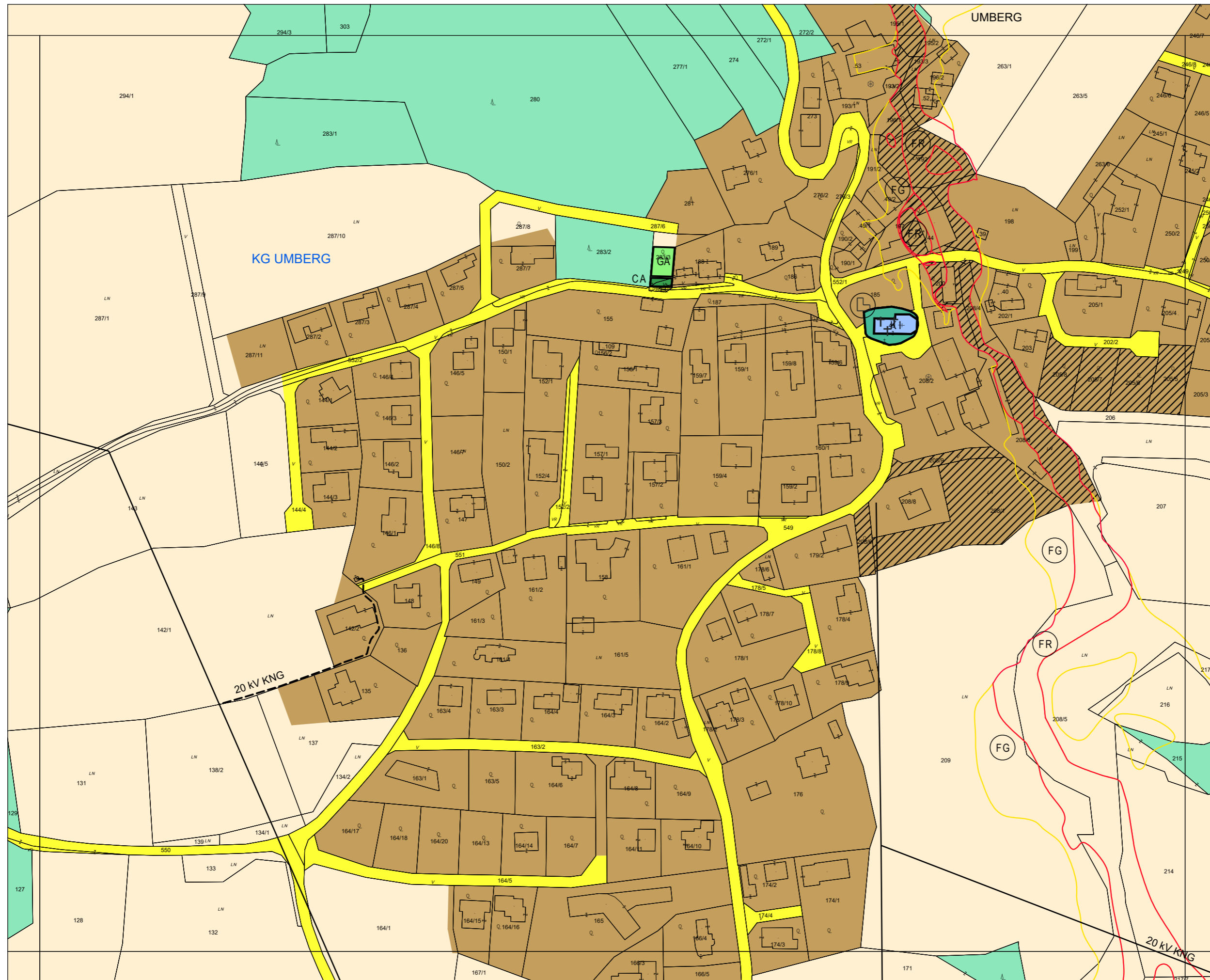
Flächenwidmungsplan



Gemeinde
Wernberg

BLATTSCHNITTNUMMER

5017-31/1



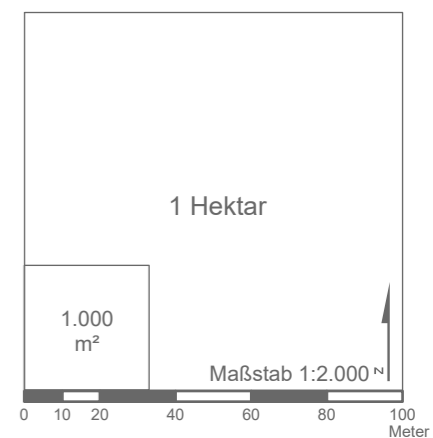
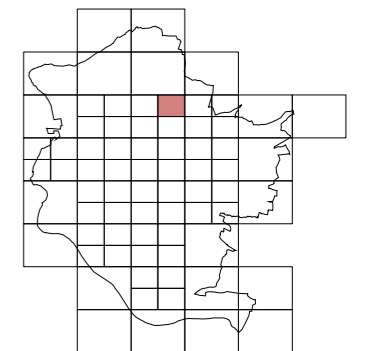
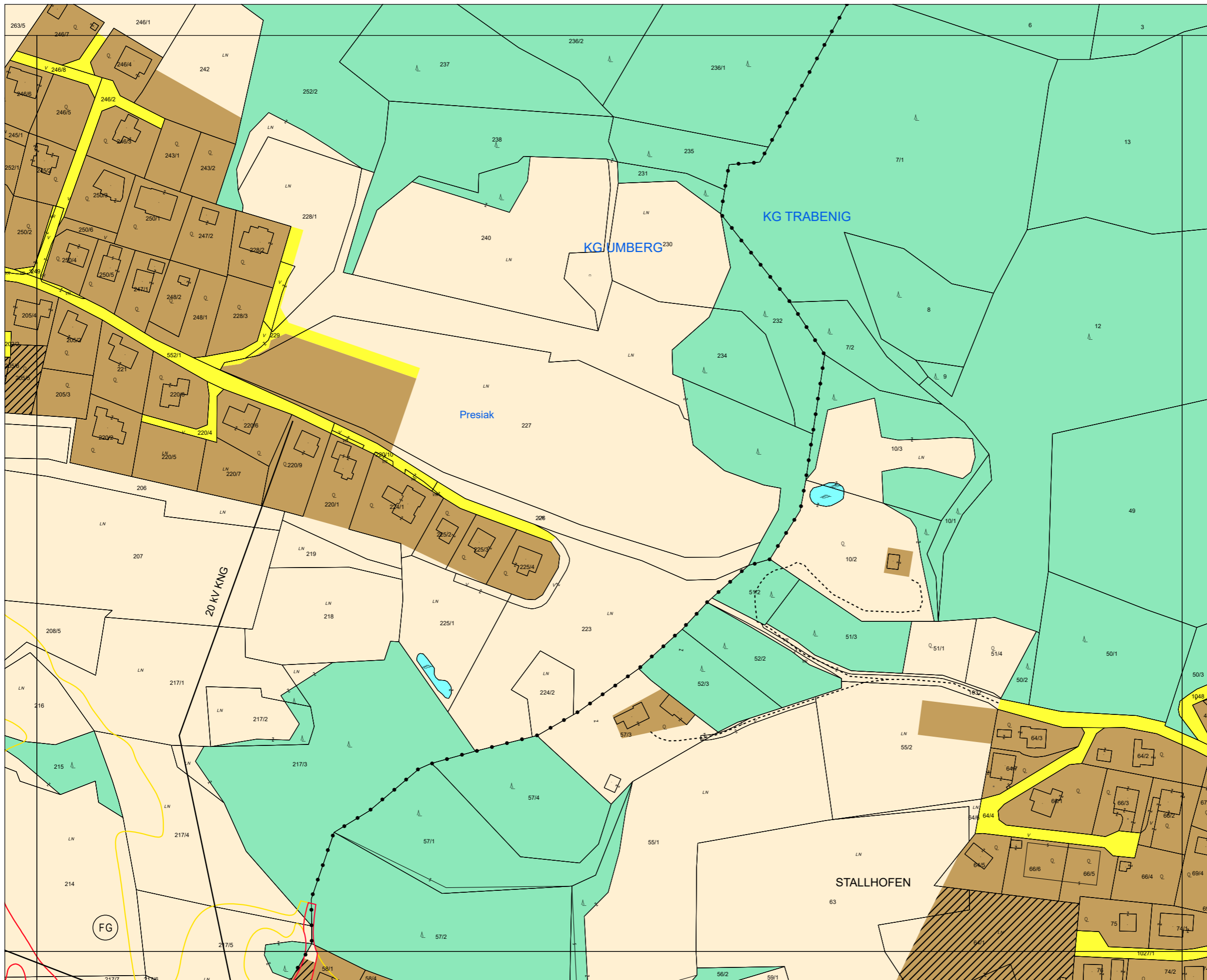
Flächenwidmungsplan



Gemeinde
Wernberg

BLATTSCHNITTNUMMER

5017-31/2



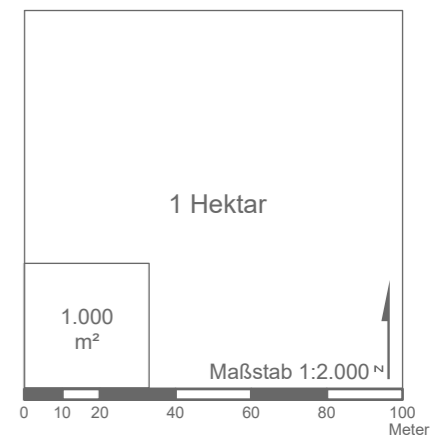
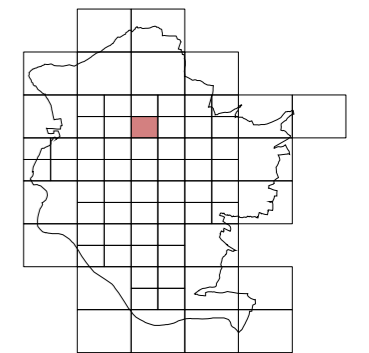
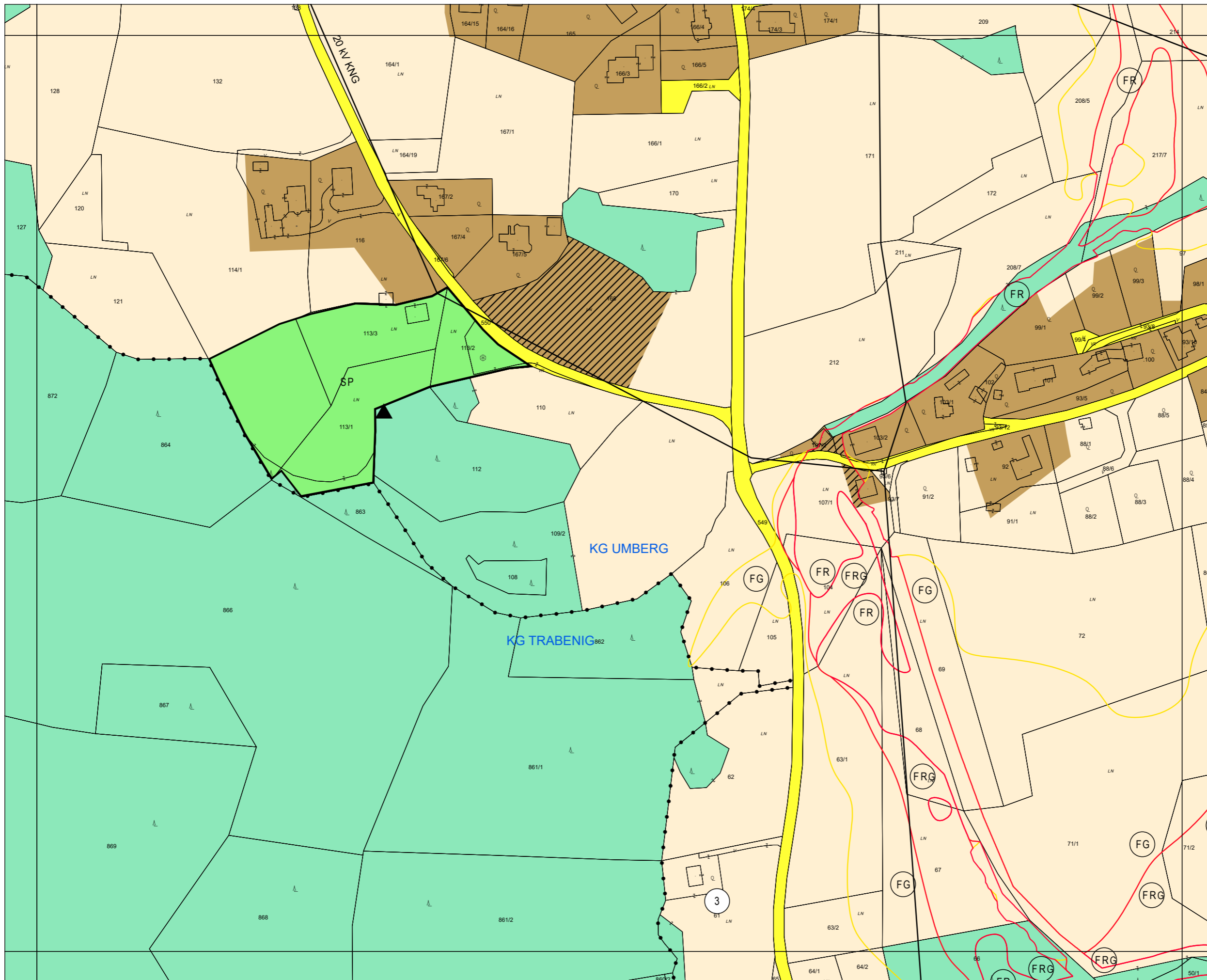
Flächenwidmungsplan



Gemeinde
Wernberg

BLATTSCHNITTNUMMER

5017-31/3



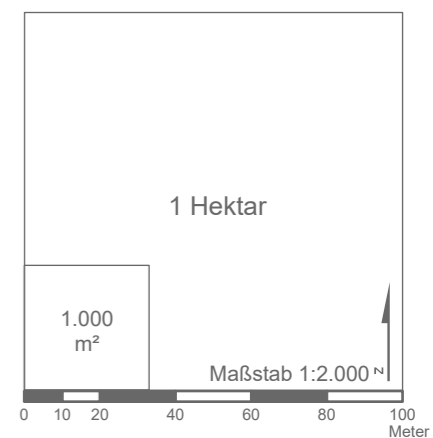
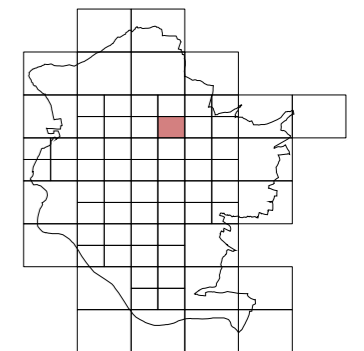
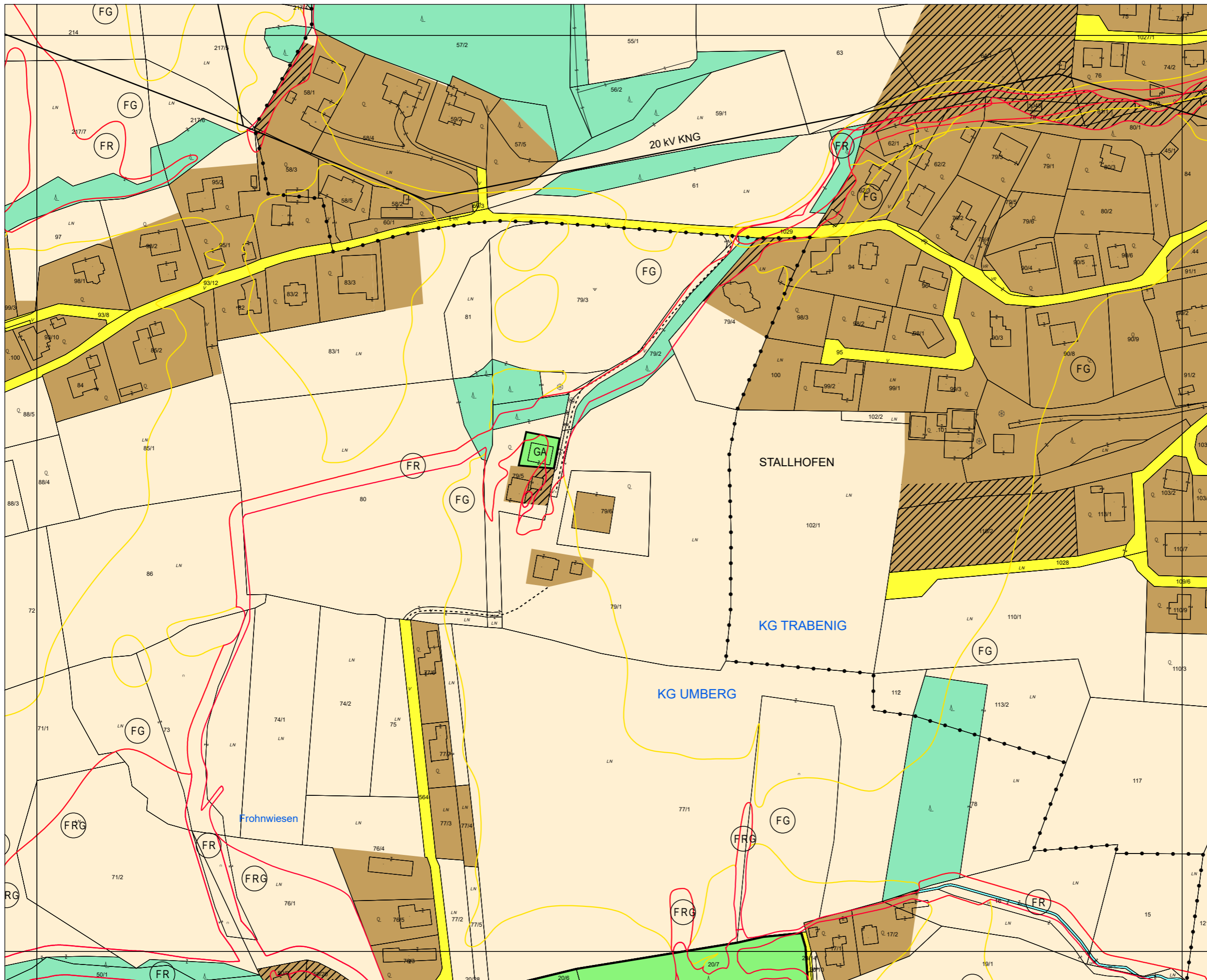
Flächenwidmungsplan



Gemeinde
Wernberg

BLATTSCHNITTNUMMER

5017-31/4



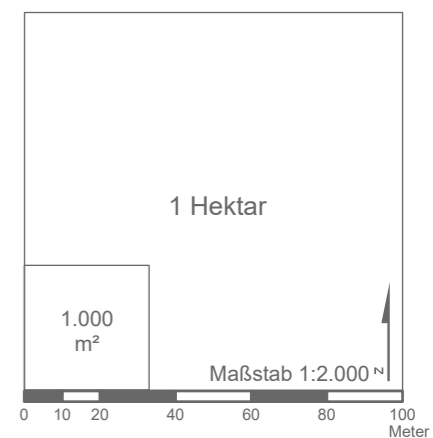
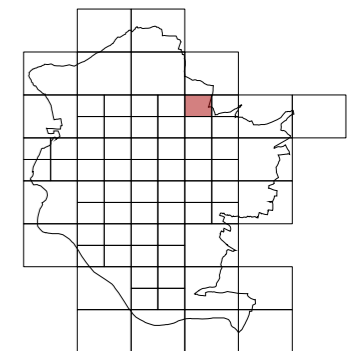
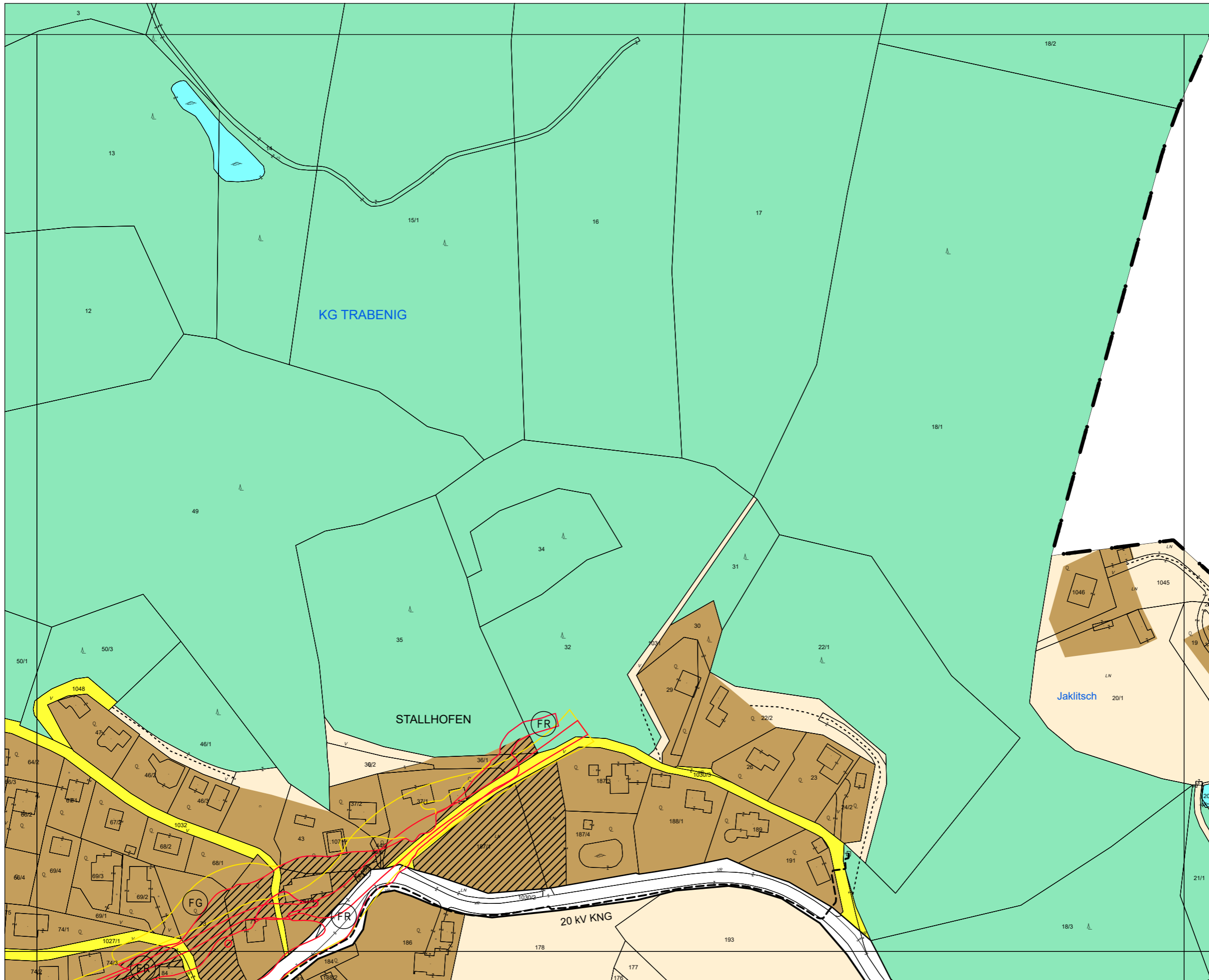
Flächenwidmungsplan



Gemeinde
Wernberg

BLATTSCHNITTNUMMER

5017-32/1



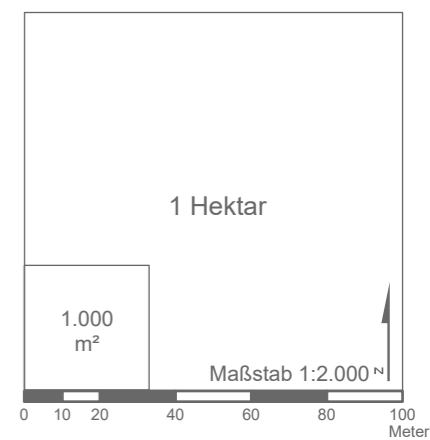
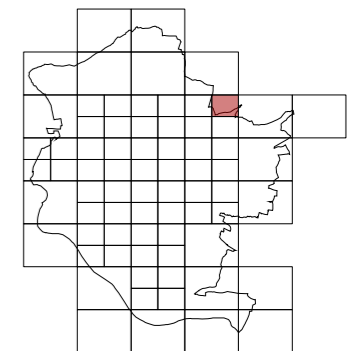
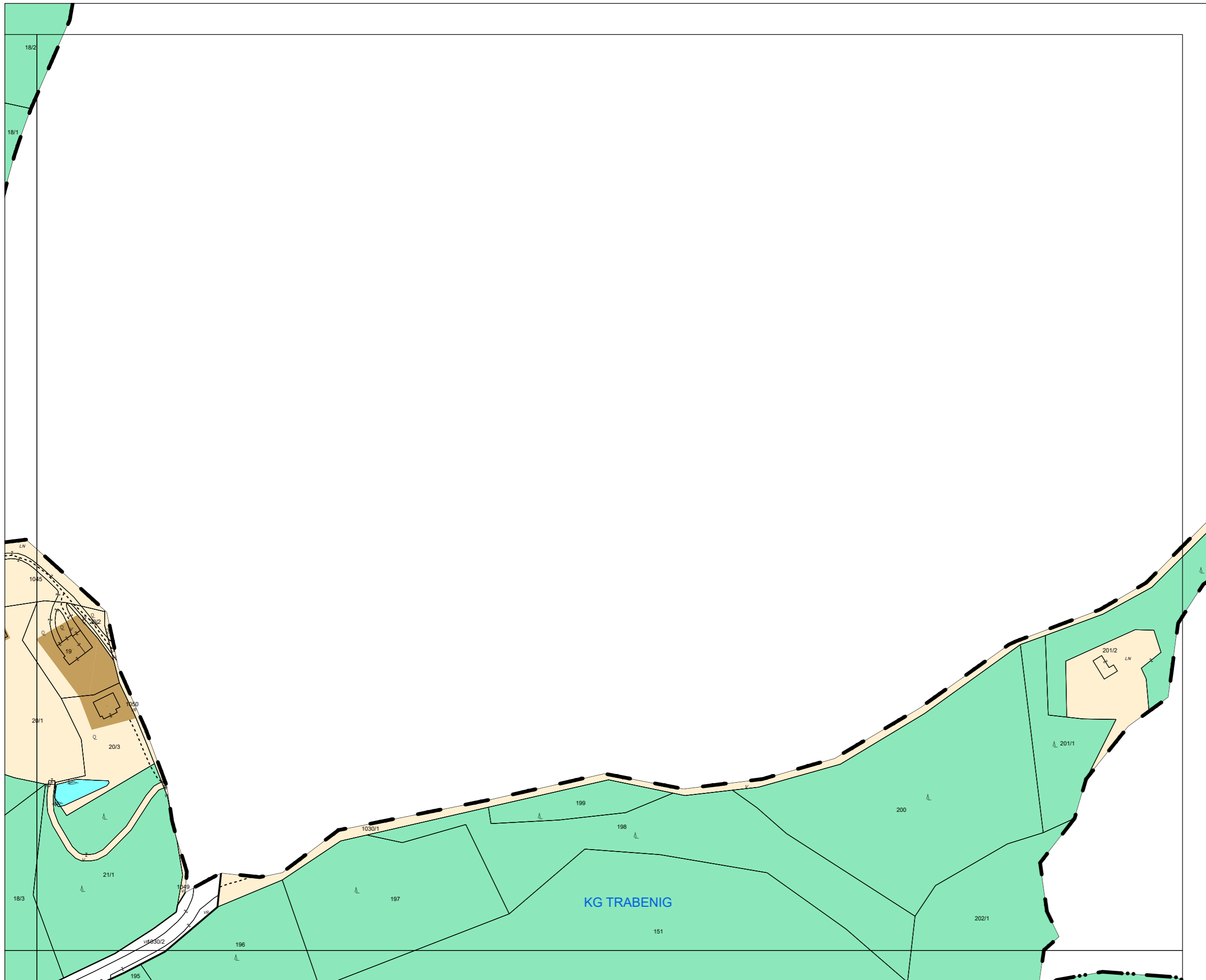
Flächenwidmungsplan



Gemeinde
Wernberg

BLATTSCHNITTNUMMER

5017-32/2



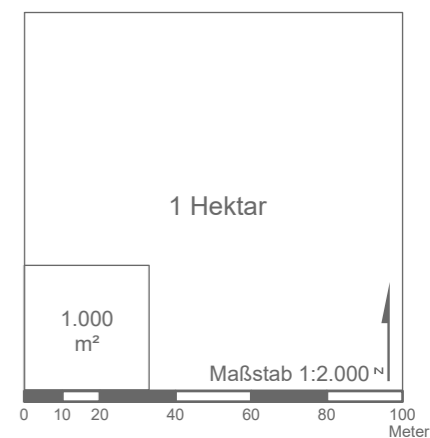
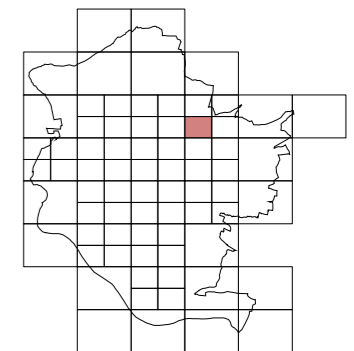
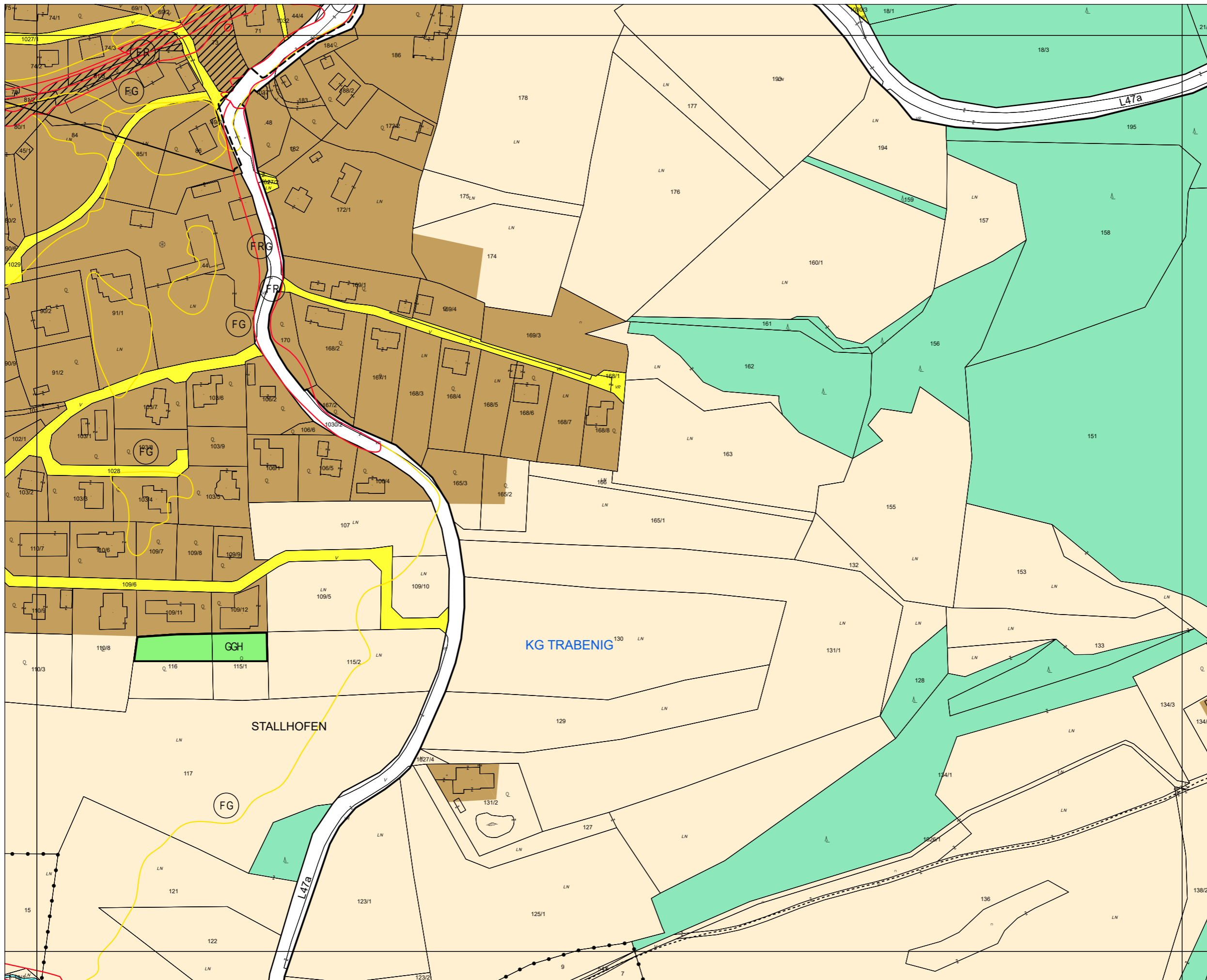
Flächenwidmungsplan



Gemeinde
Wernberg

BLATTSCHNITTNUMMER

5017-32/3



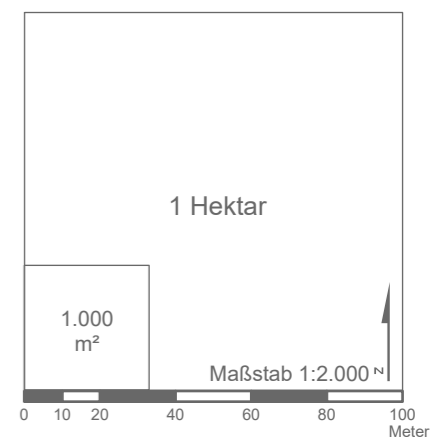
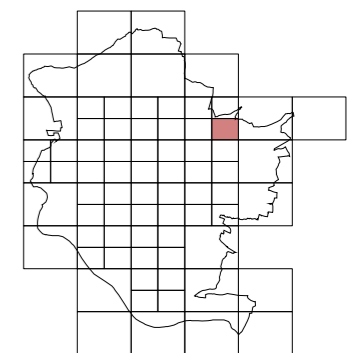
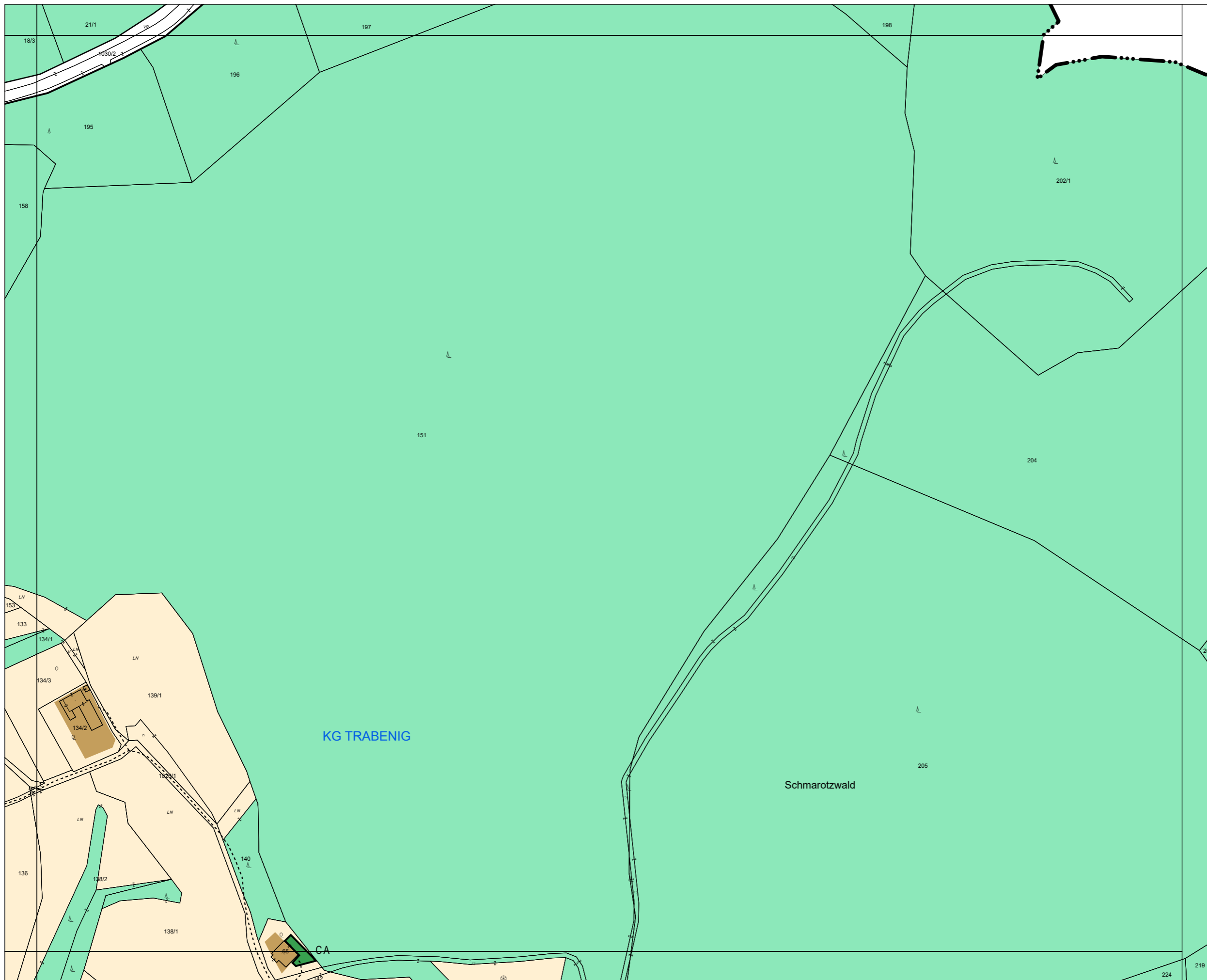
Flächenwidmungsplan



Gemeinde
Wernberg

BLATTSCHNITTNUMMER

5017-32/4



Flächenwidmungsplan



Gemeinde
Wernberg

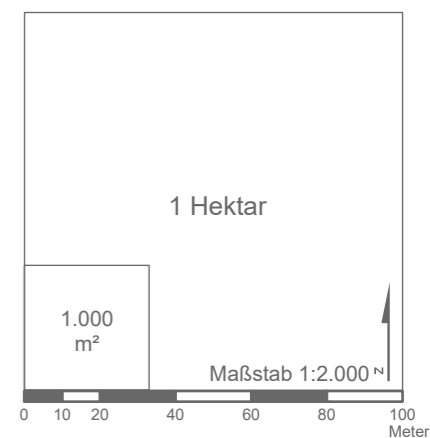
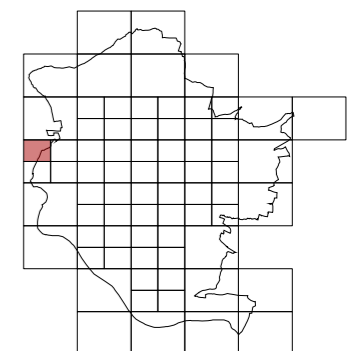
BLATTSCHNITTNUMMER

5017-37/1

STADTGEMEINDE VILLACH

KG WERNBERG II

KG WERNBERG I



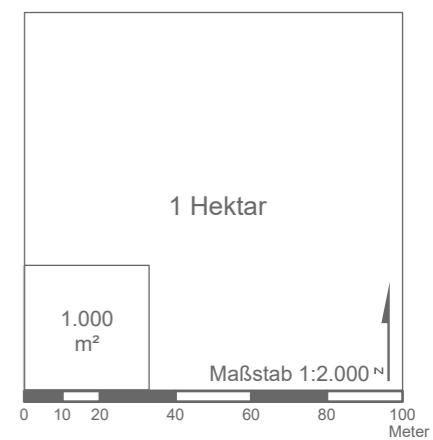
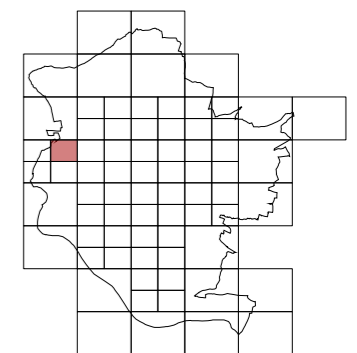
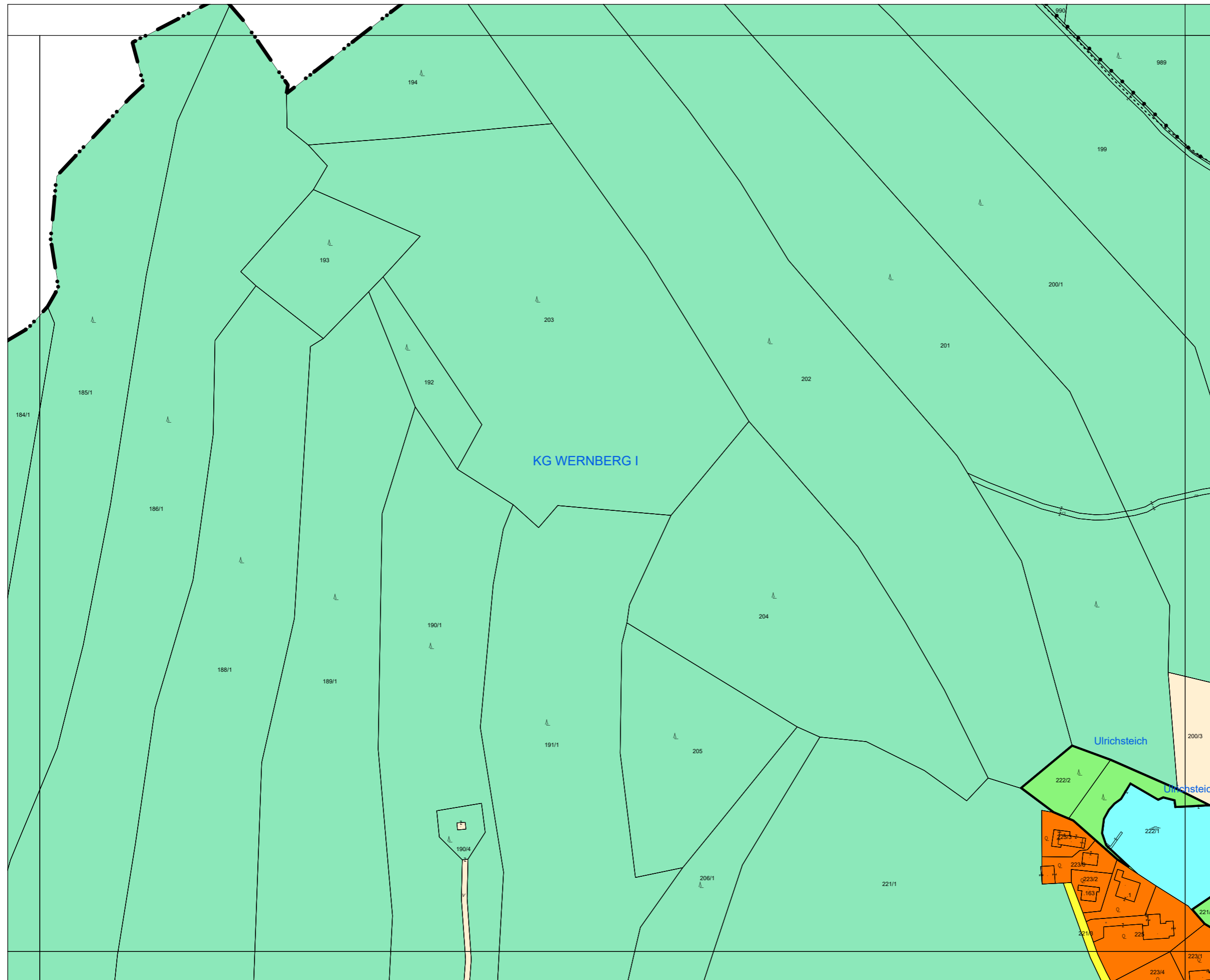
Flächenwidmungsplan



Gemeinde
Wernberg

BLATTSCHNITTNUMMER

5017-37/2



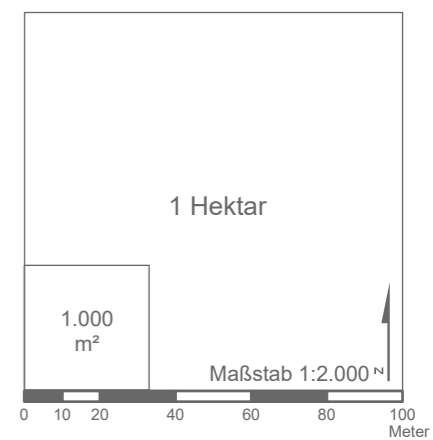
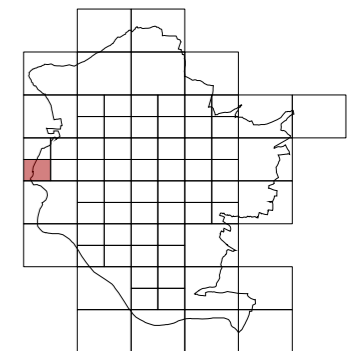
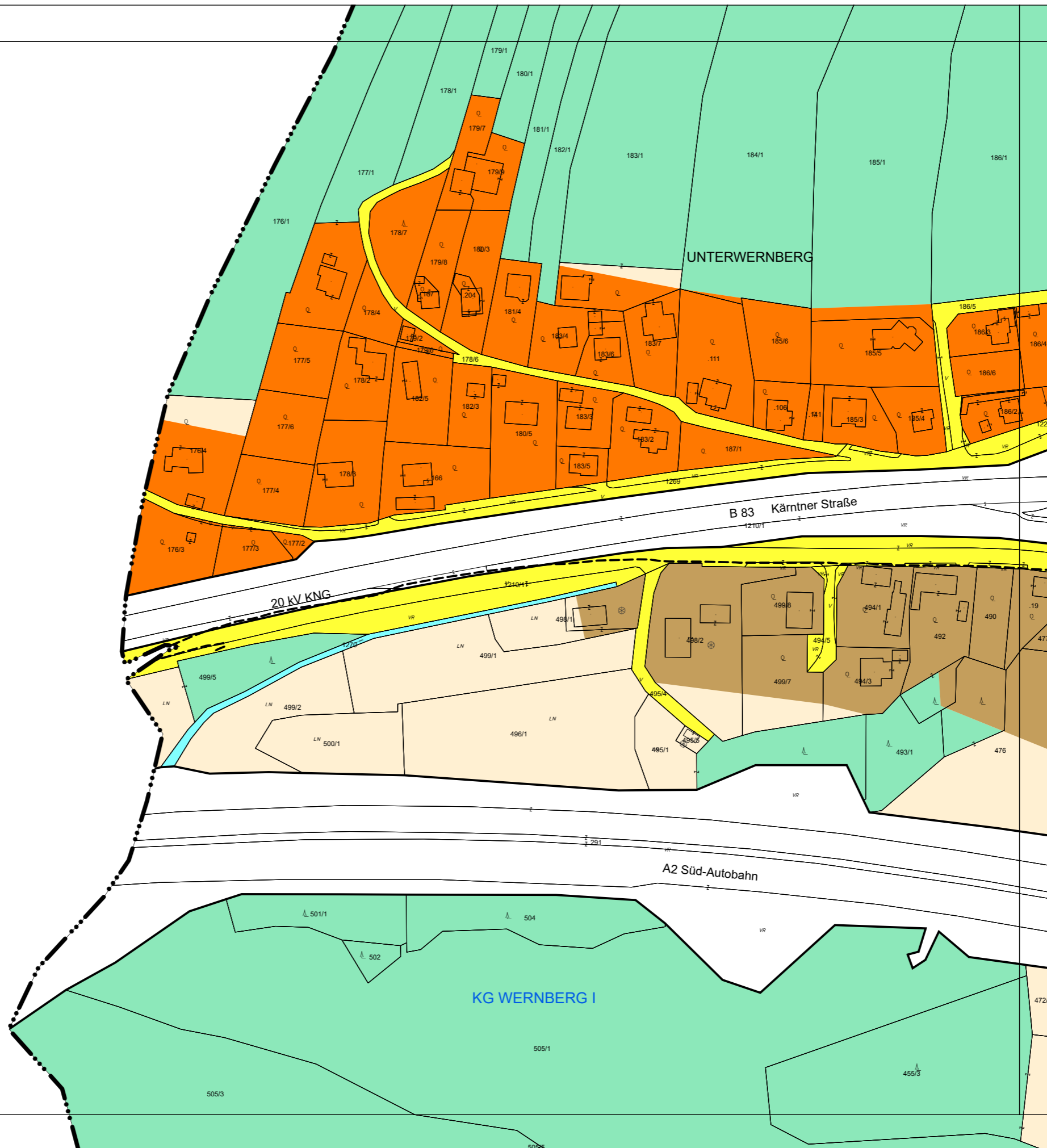
Flächenwidmungsplan



Gemeinde
Wernberg

BLATTSCHNITTNUMMER

5017-37/3



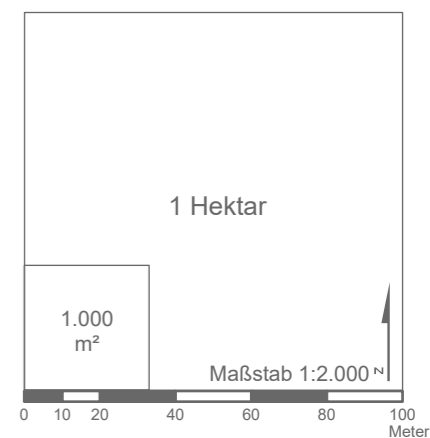
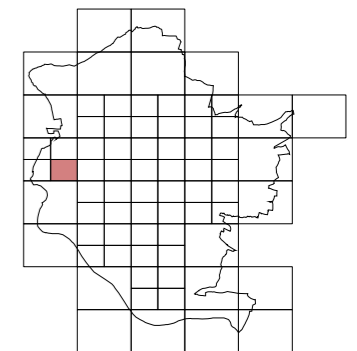
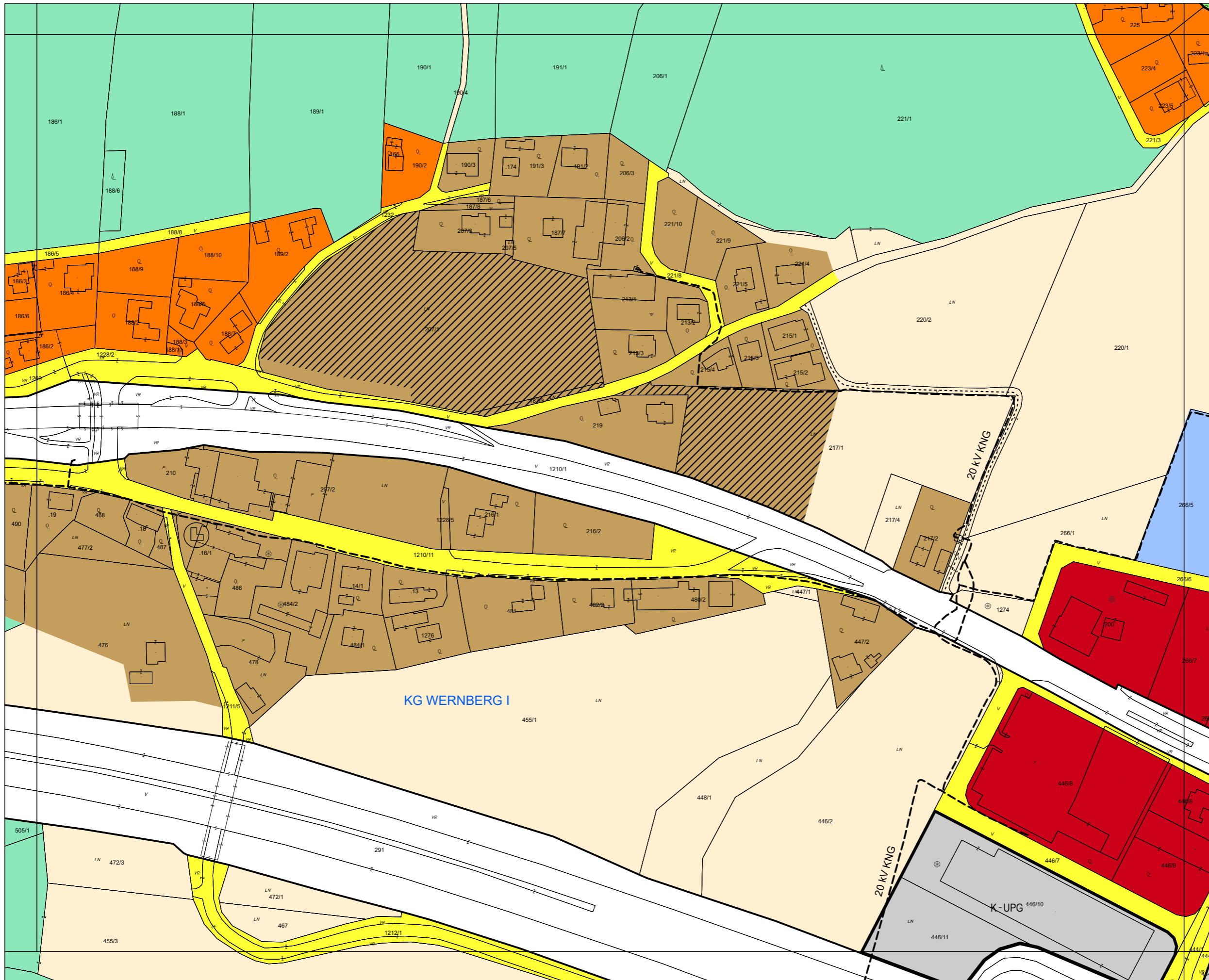
Flächenwidmungsplan



Gemeinde
Wernberg

BLATTSCHNITTNUMMER

5017-37/4



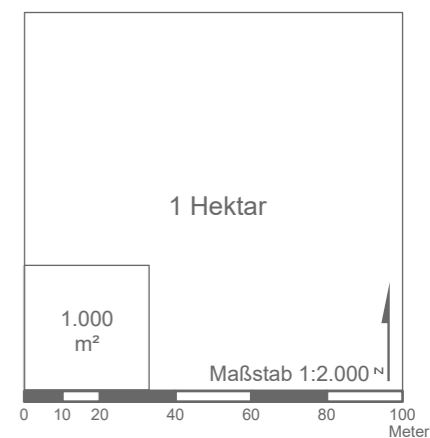
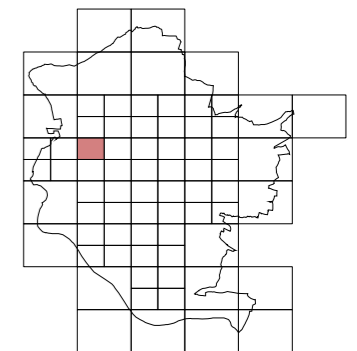
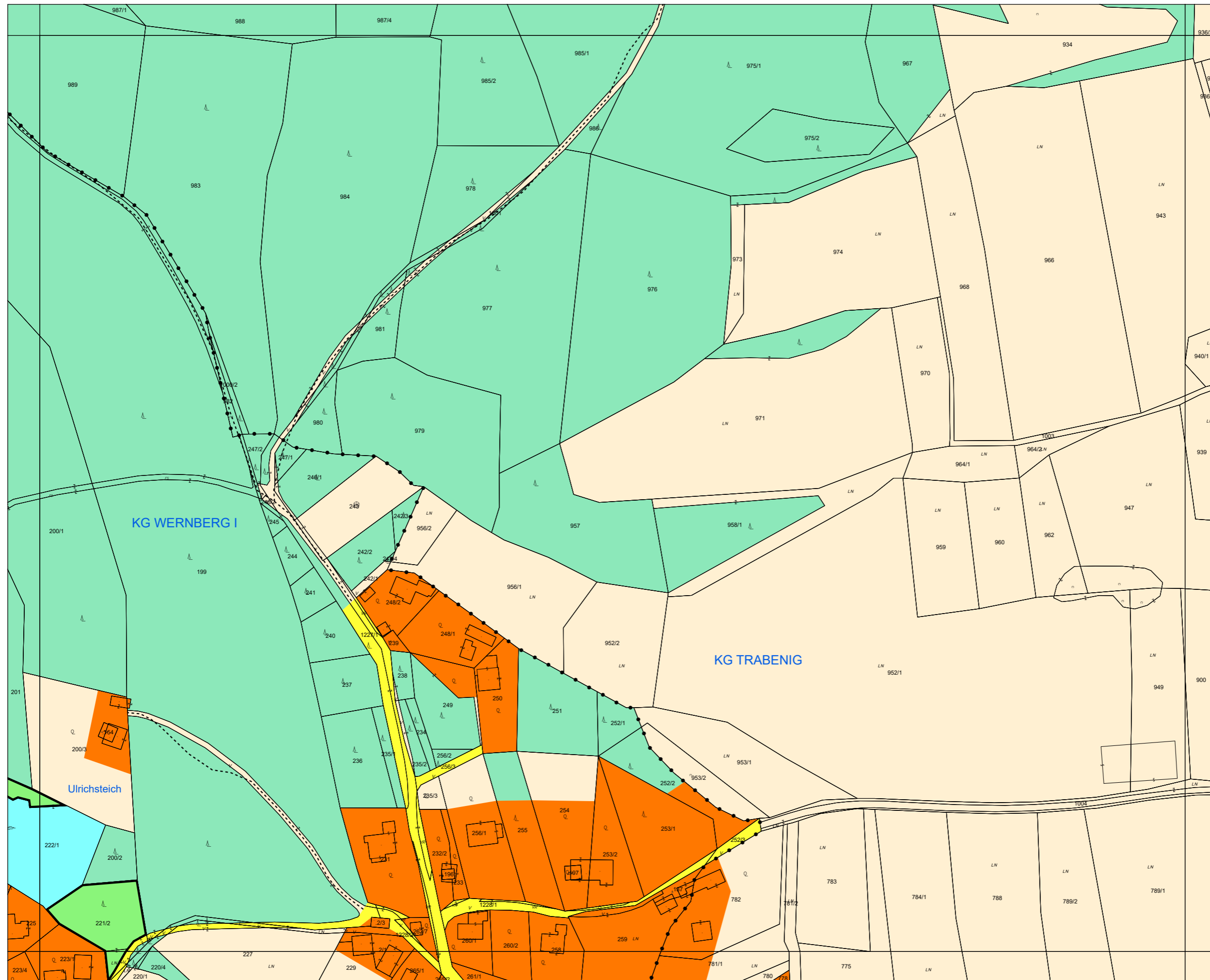
Flächenwidmungsplan



Gemeinde
Wernberg

BLATTSCHNITTNUMMER

5017-38/1



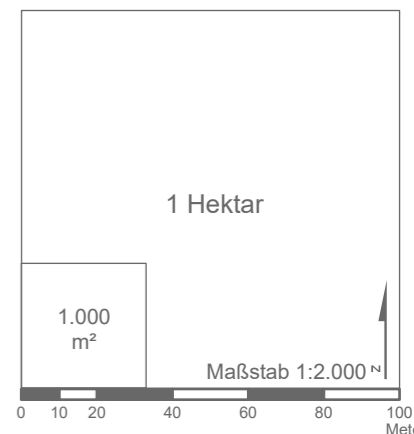
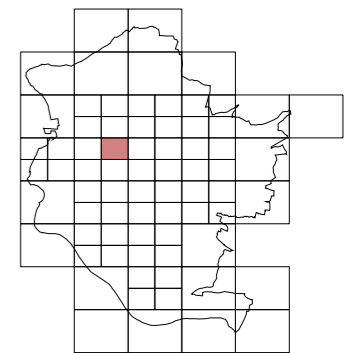
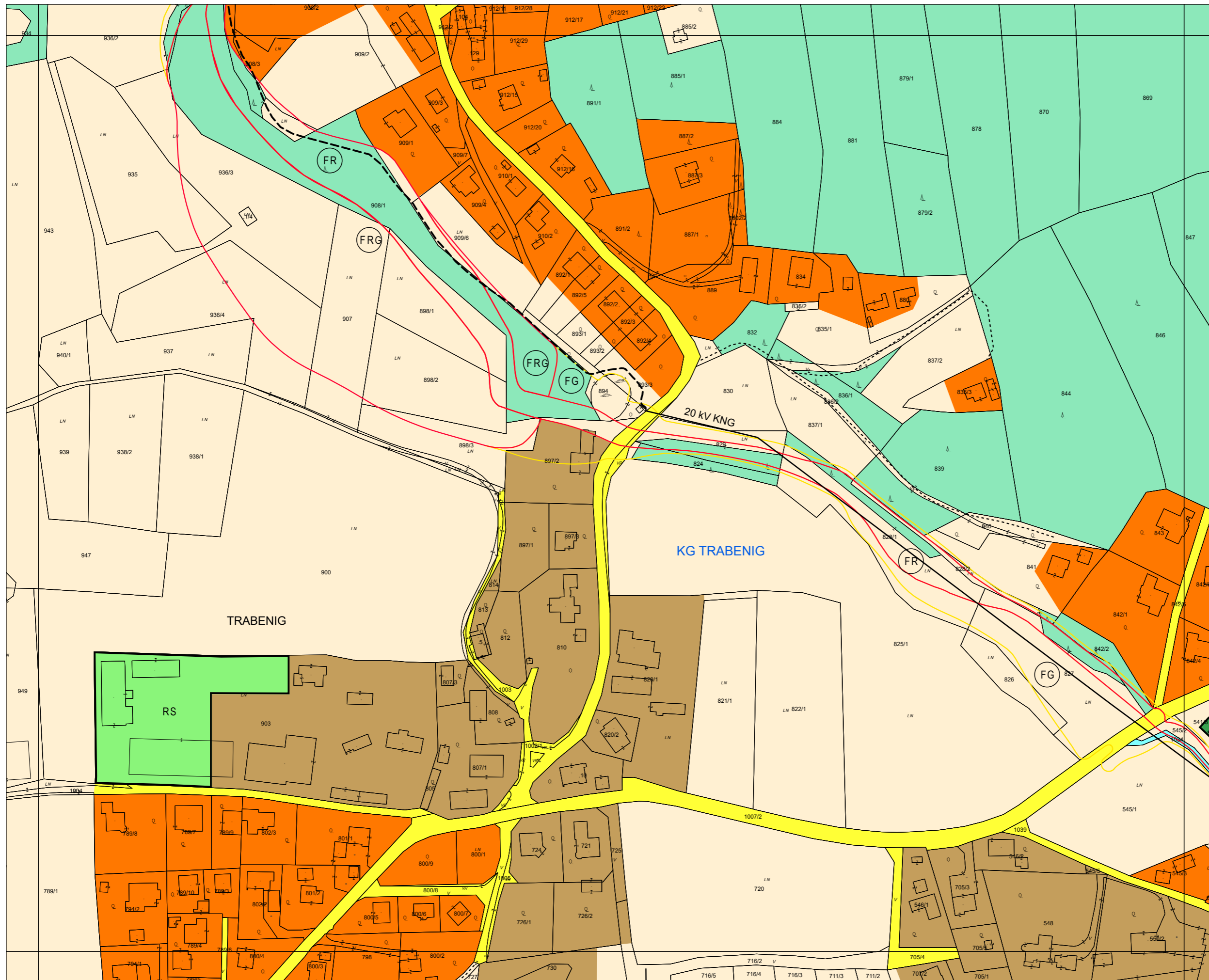
Flächenwidmungsplan



Gemeinde
Wernberg

BLATTSCHNITTNUMMER

5017-38/2



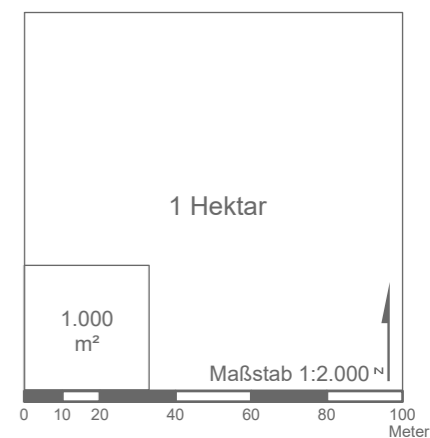
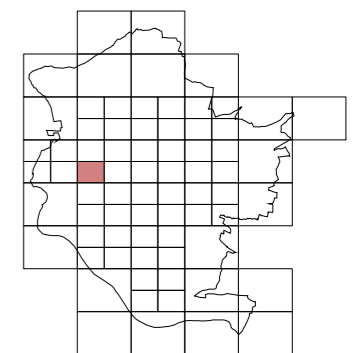
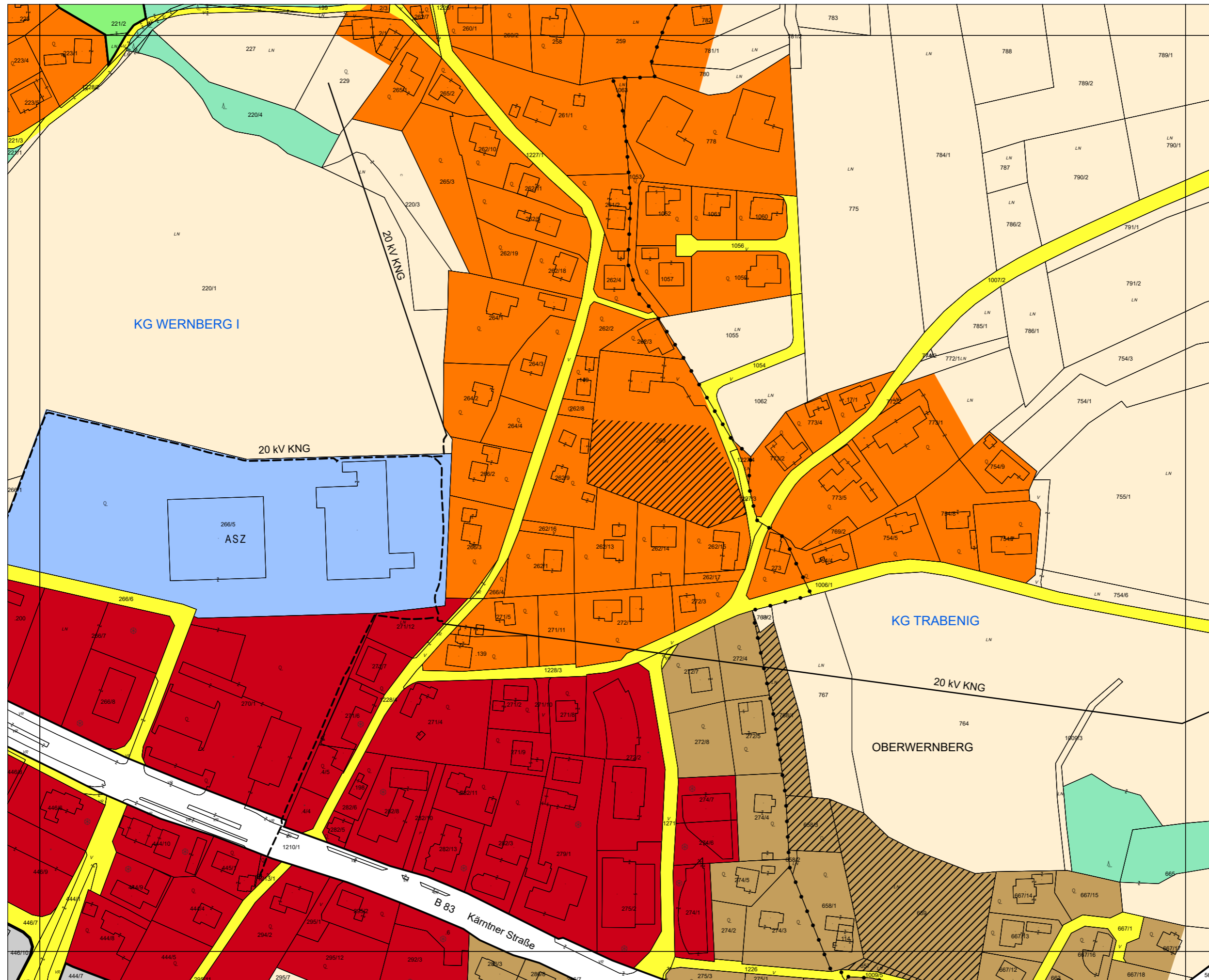
Flächenwidmungsplan



Gemeinde
Wernberg

BLATTSCHNITTNUMMER

5017-38/3



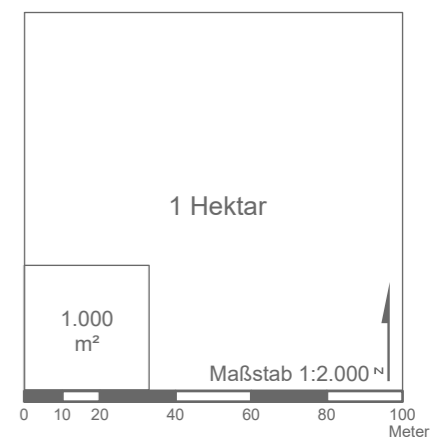
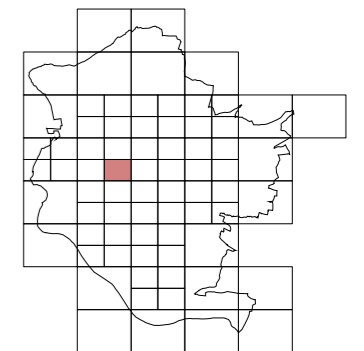
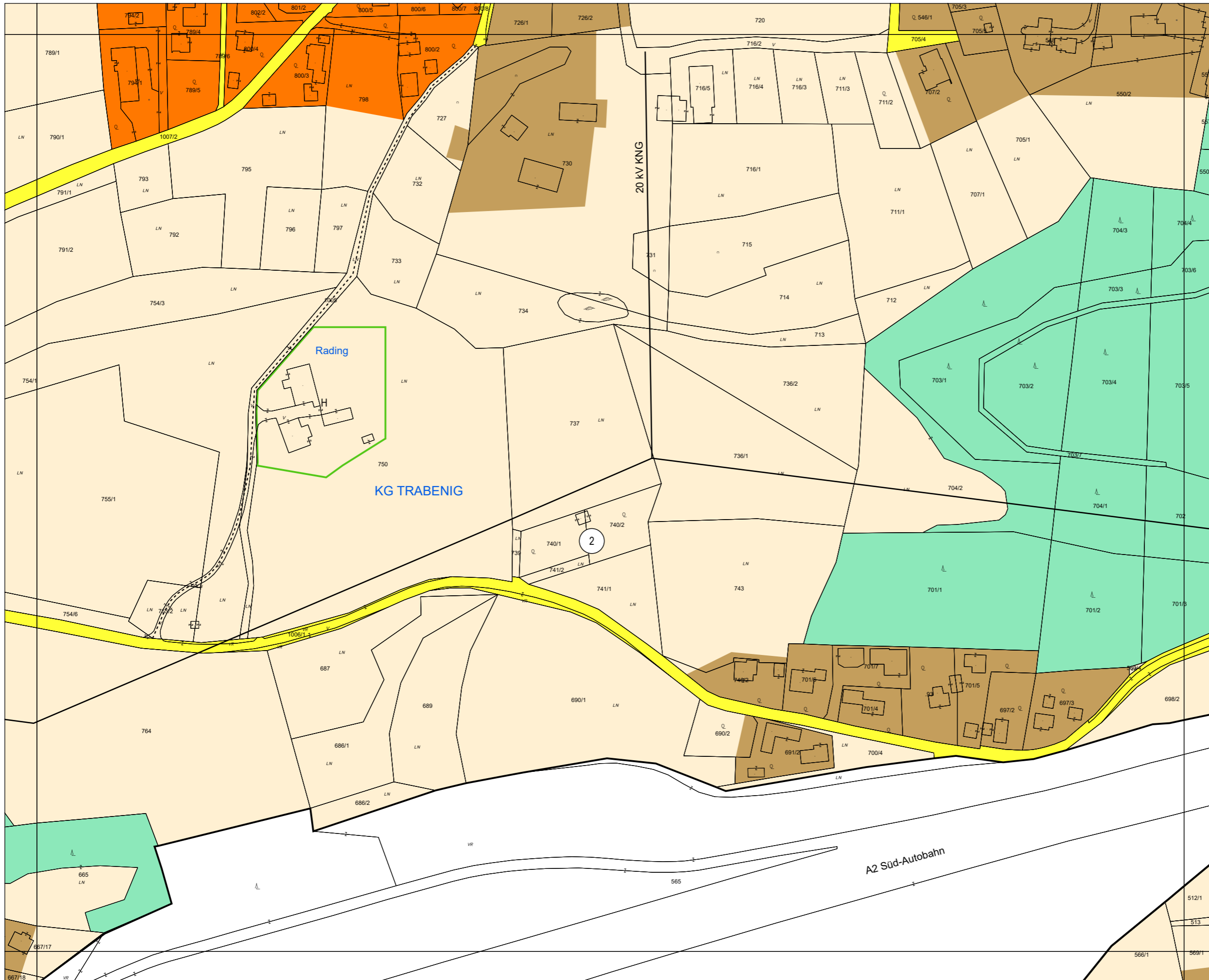
Flächenwidmungsplan



Gemeinde
Wernberg

BLATTSCHNITTNUMMER

5017-38/4



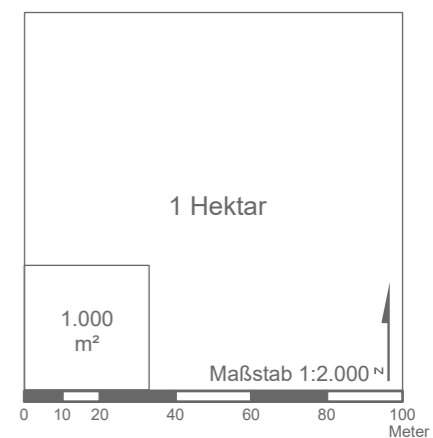
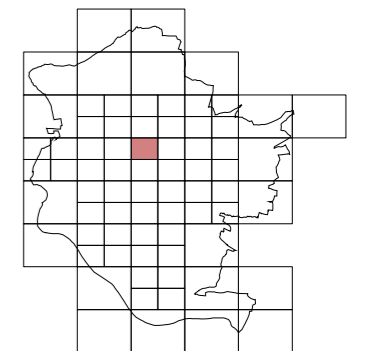
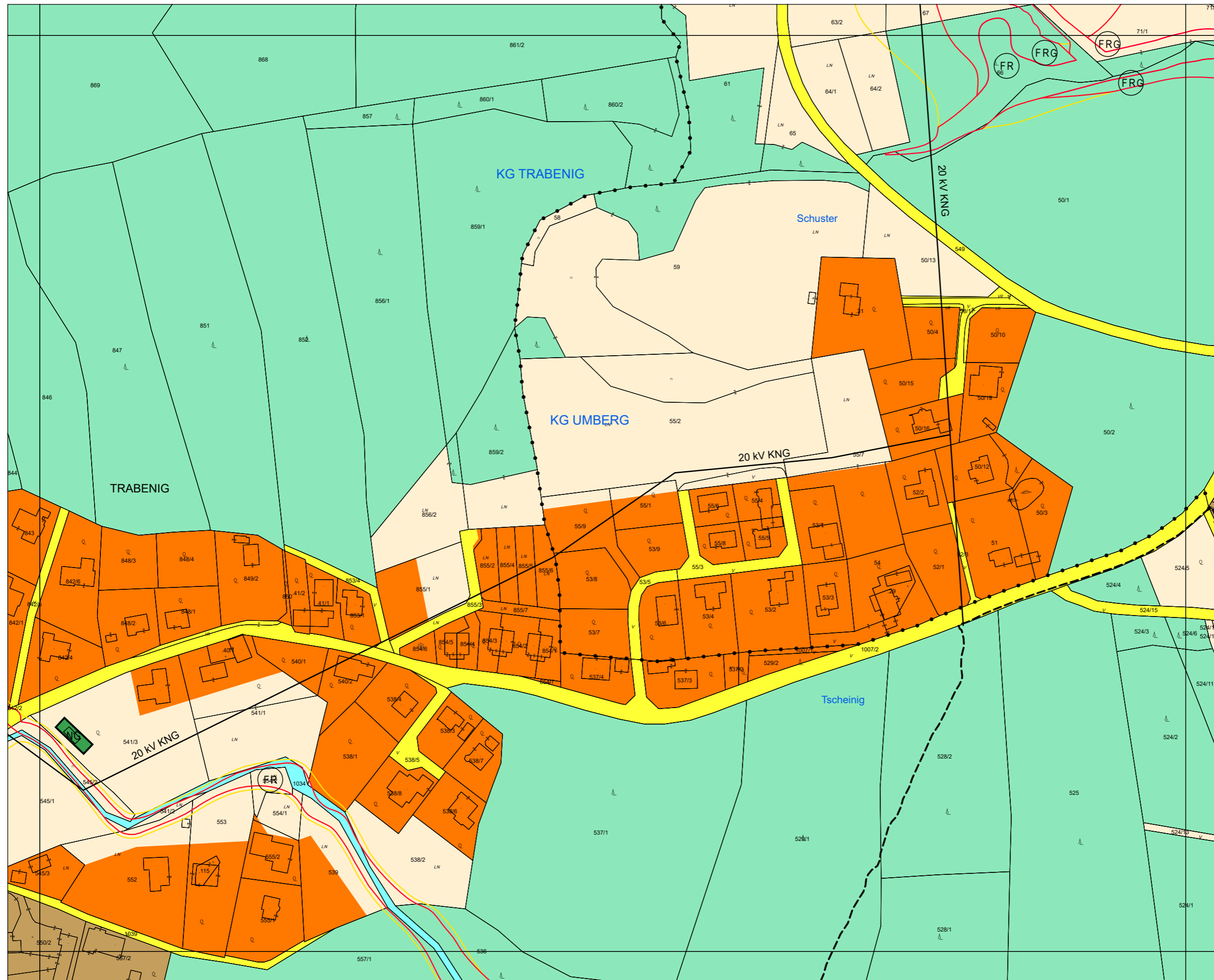
Flächenwidmungsplan



Gemeinde
Wernberg

BLATTSCHNITTNUMMER

5017-39/1



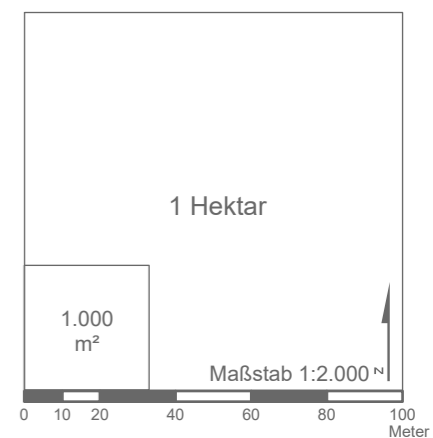
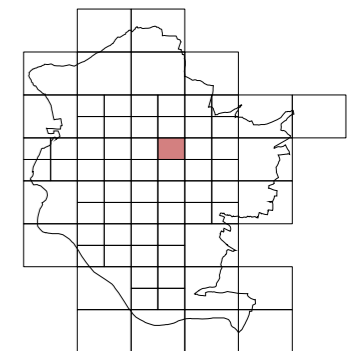
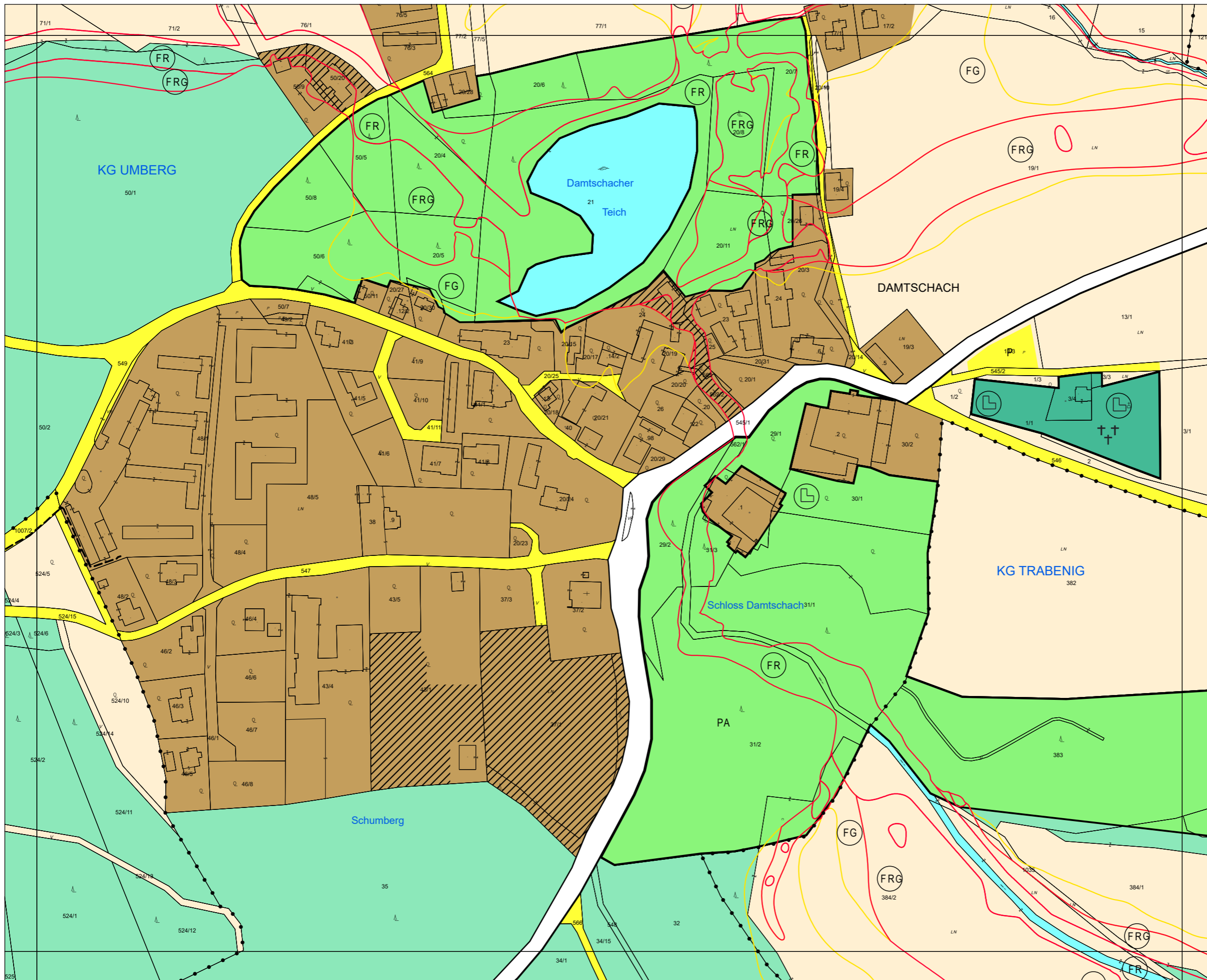
Flächenwidmungsplan



Gemeinde
Wernberg

BLATTSCHNITTNUMMER

5017-39/2



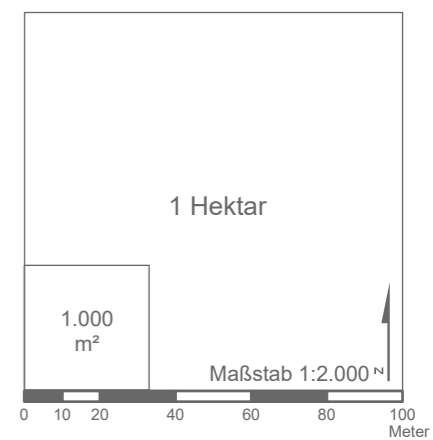
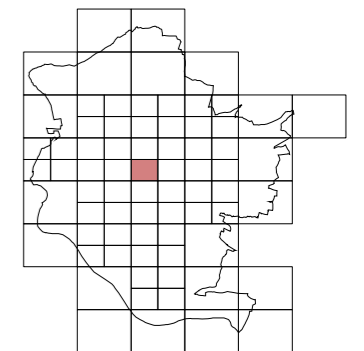
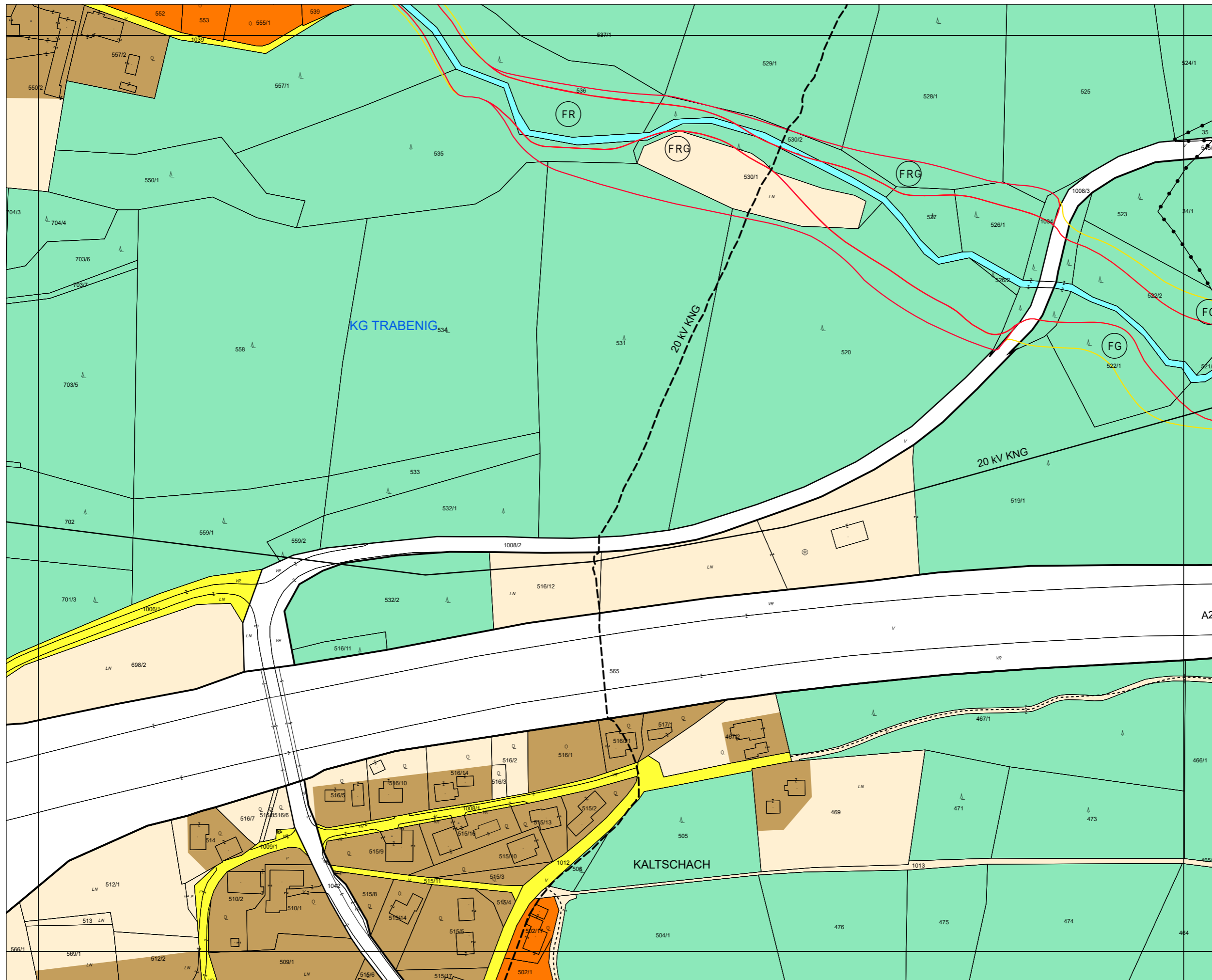
Flächenwidmungsplan



Gemeinde
Wernberg

BLATTSCHNITTNUMMER

5017-39/3



RPK ZT-GmbH
RaumPlanung RaumKultur

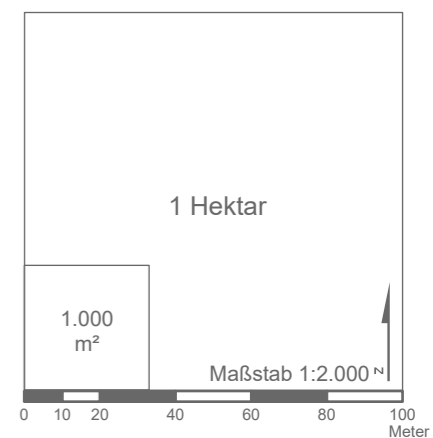
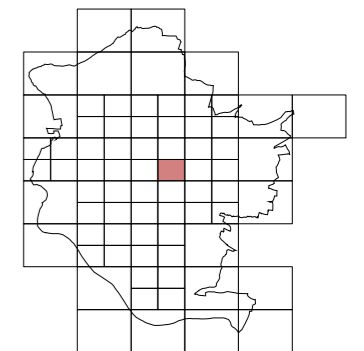
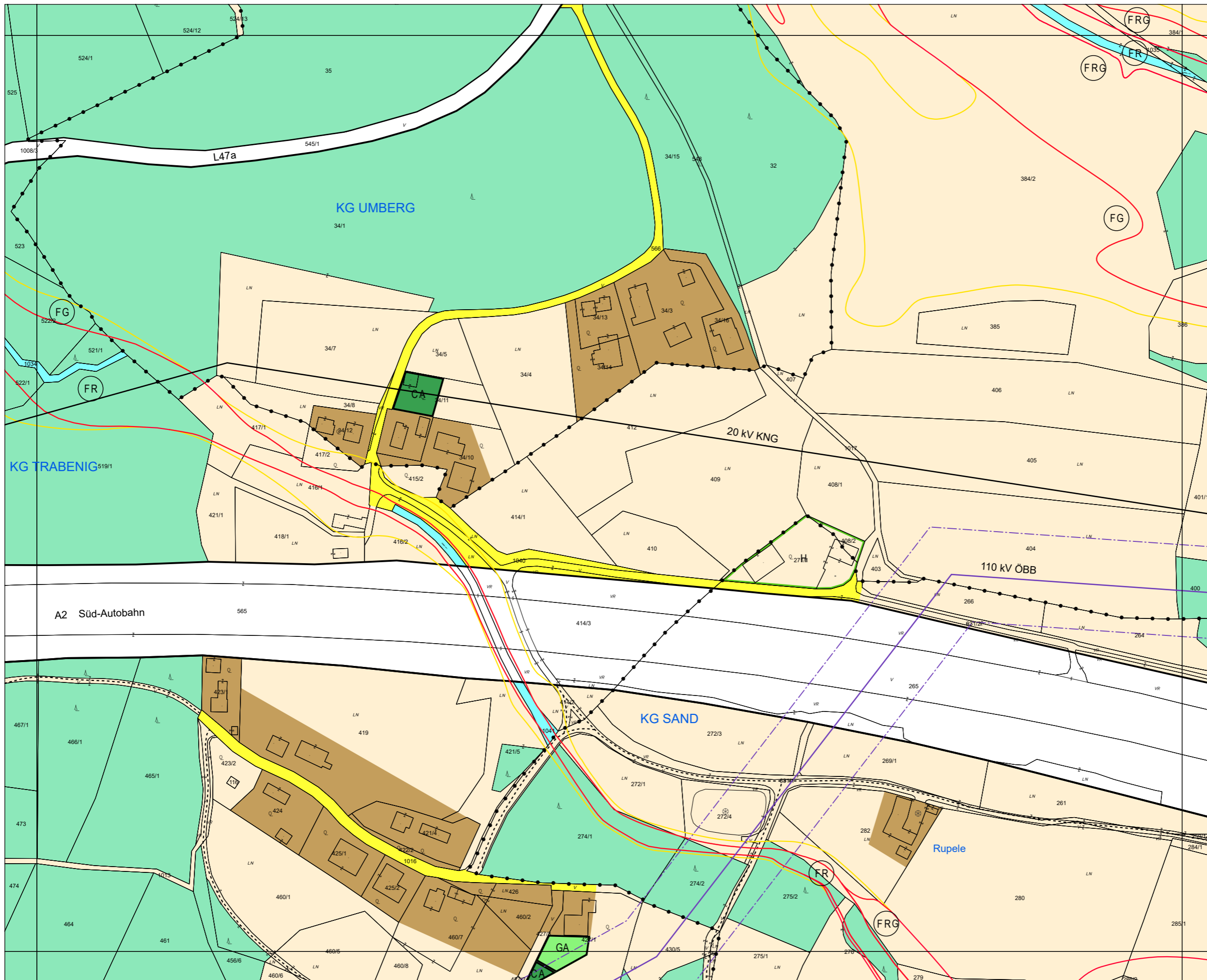
Flächenwidmungsplan



Gemeinde
Wernberg

BLATTSCHNITTNUMMER

5017-39/4



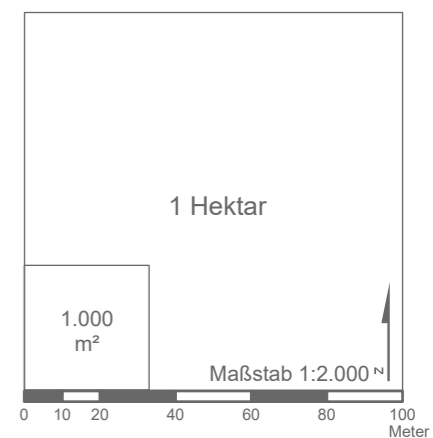
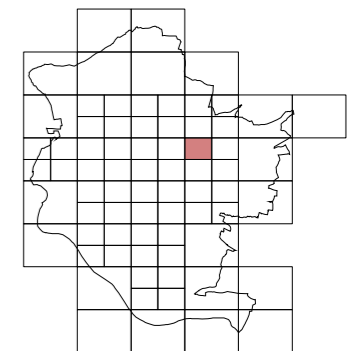
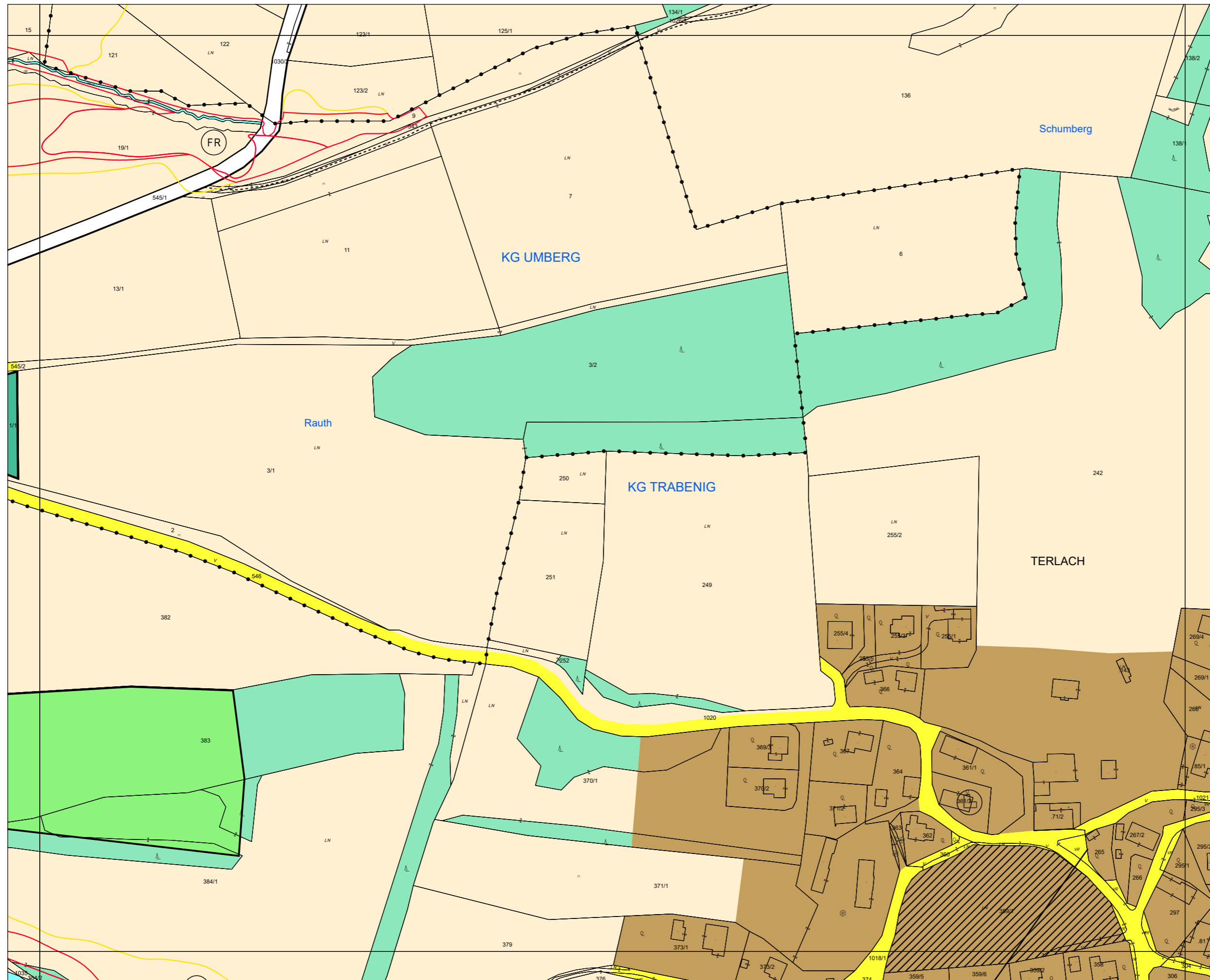
Flächenwidmungsplan



Gemeinde
Wernberg

BLATTSCHNITTNUMMER

5017-40/1



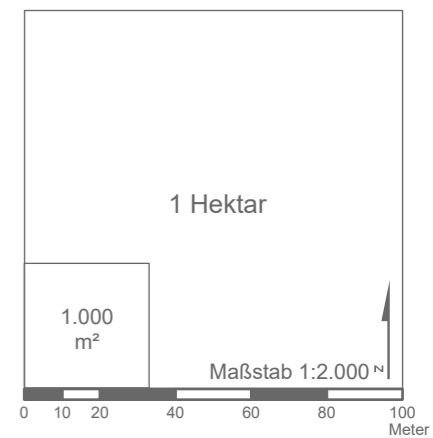
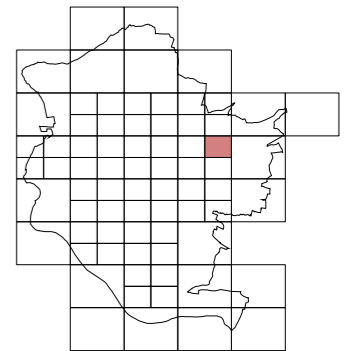
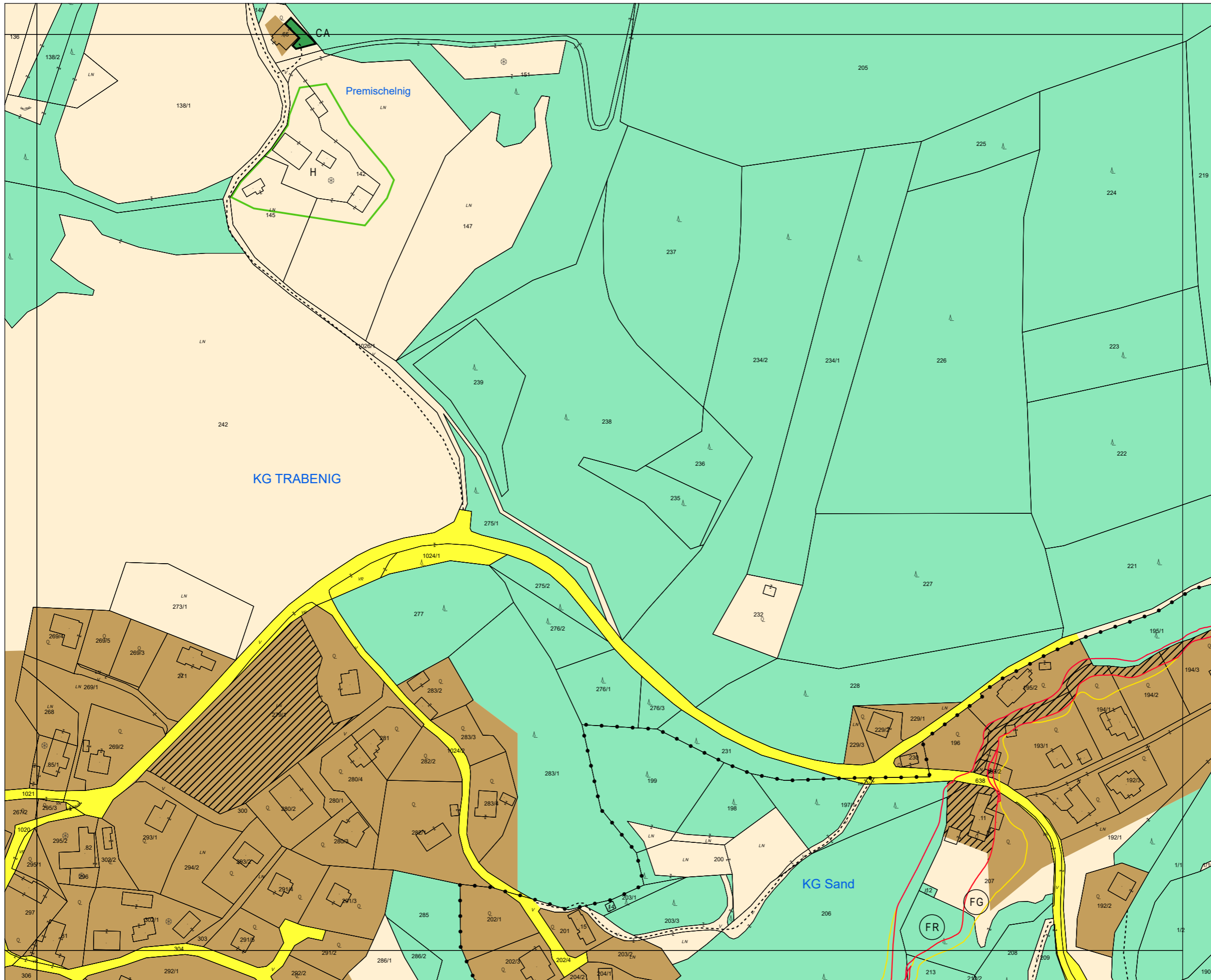
Flächenwidmungsplan



Gemeinde
Wernberg

BLATTSCHNITTNUMMER

5017-40/2

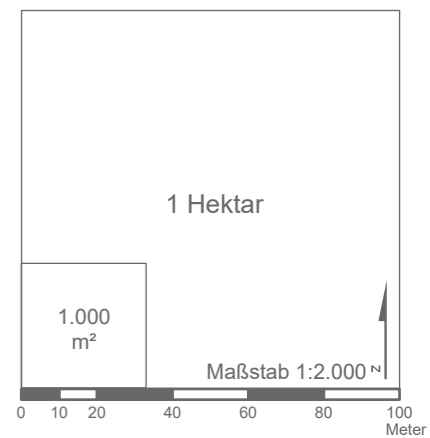
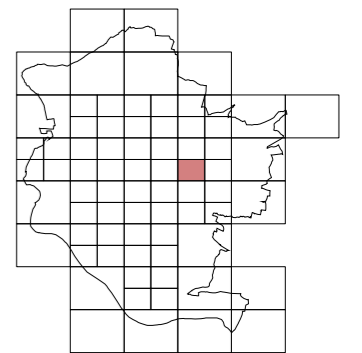
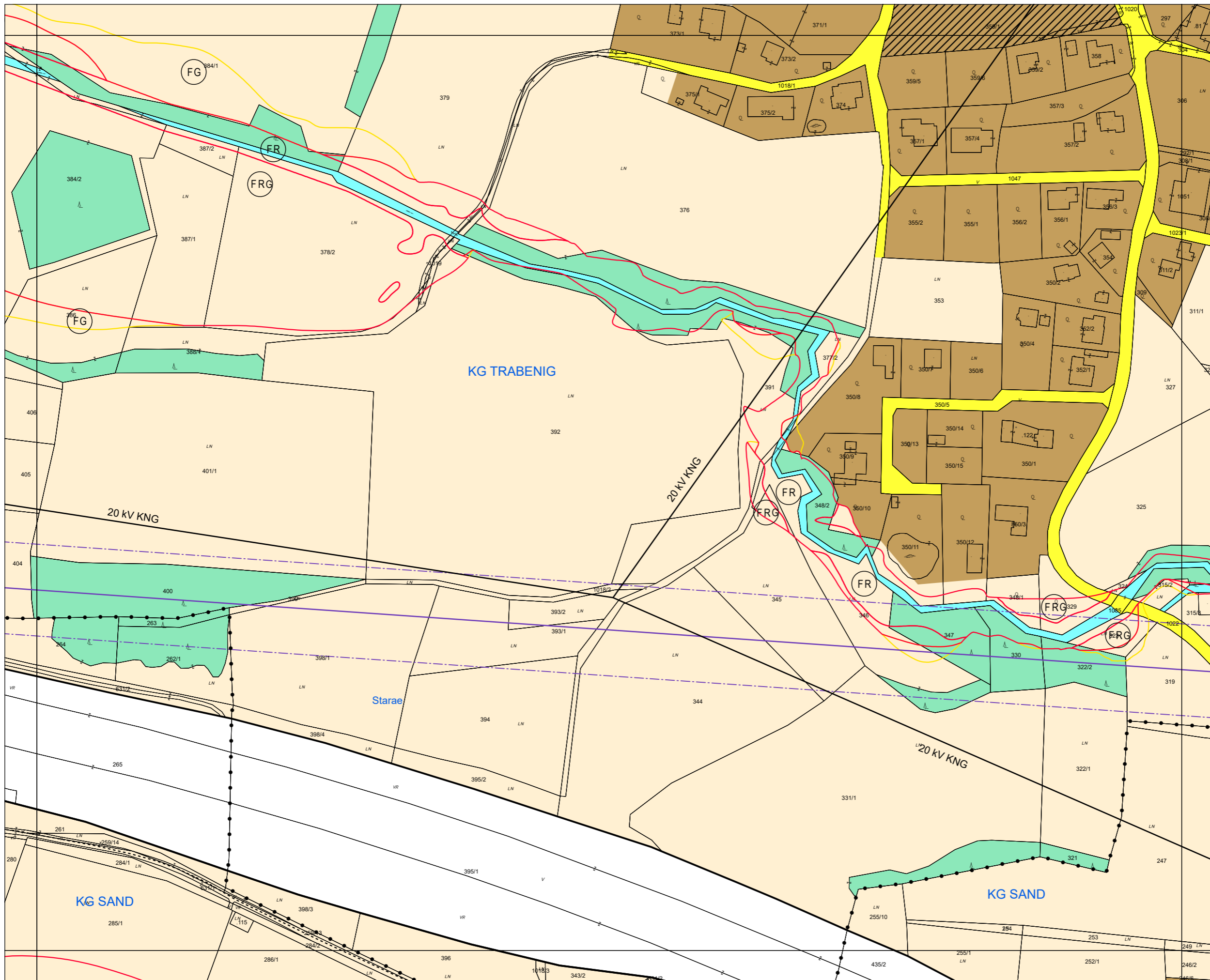


Flächenwidmungsplan



Gemeinde
Wernberg

BLATTSCHNITTNUMMER
5017-40/3



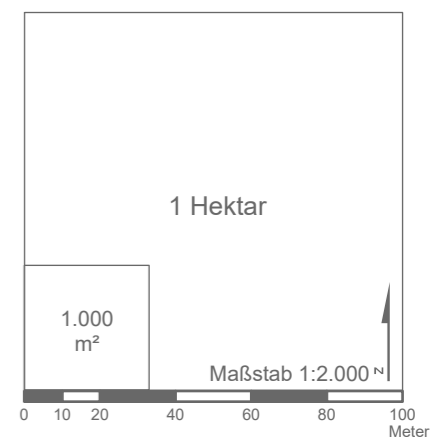
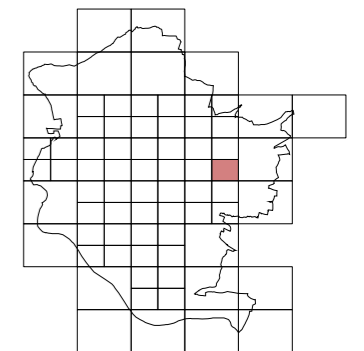
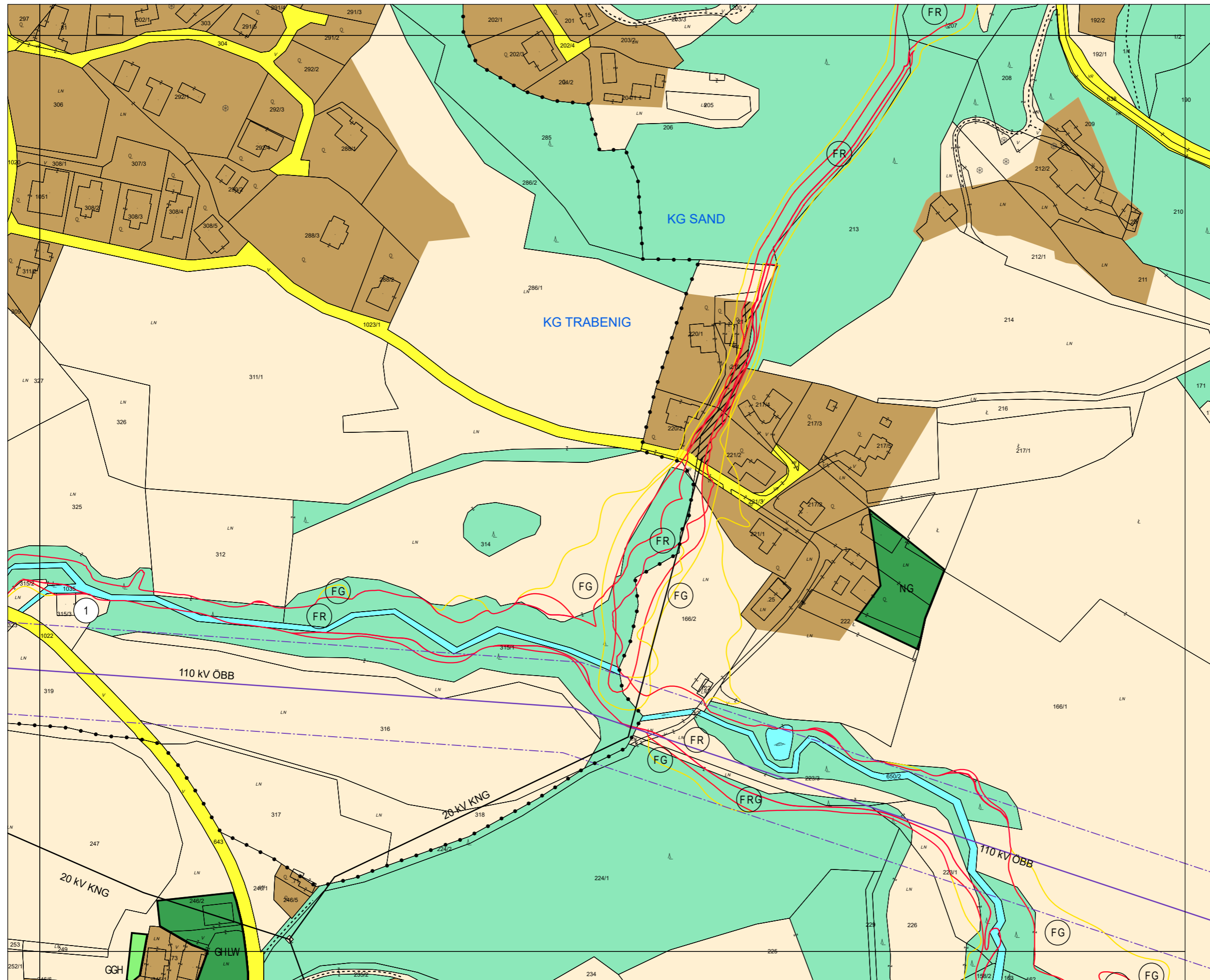
Flächenwidmungsplan



Gemeinde
Wernberg

BLATTSCHNITTNUMMER

5017-40/4



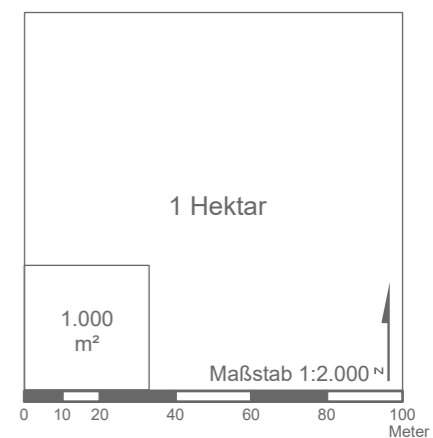
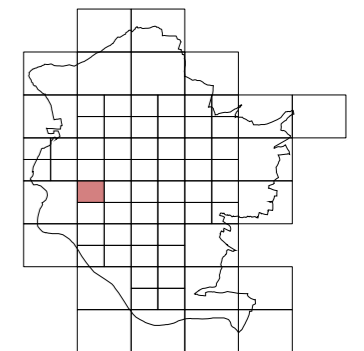
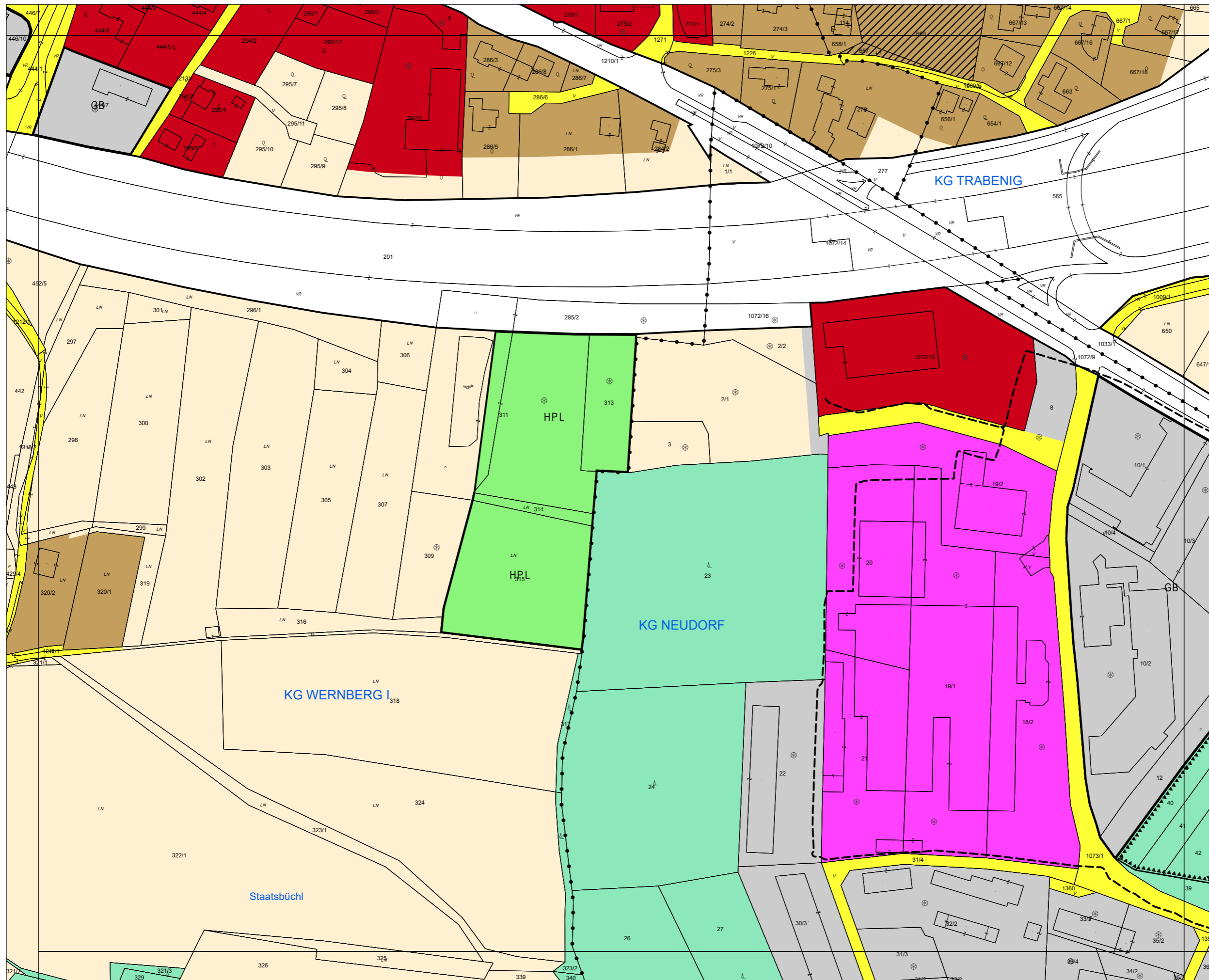
Flächenwidmungsplan



Gemeinde
Wernberg

BLATTSCHNITTNUMMER

5017-46/1



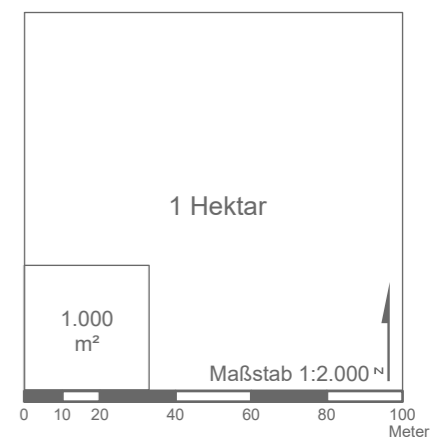
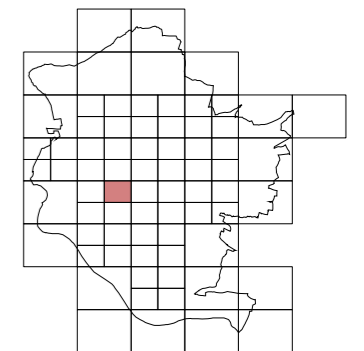
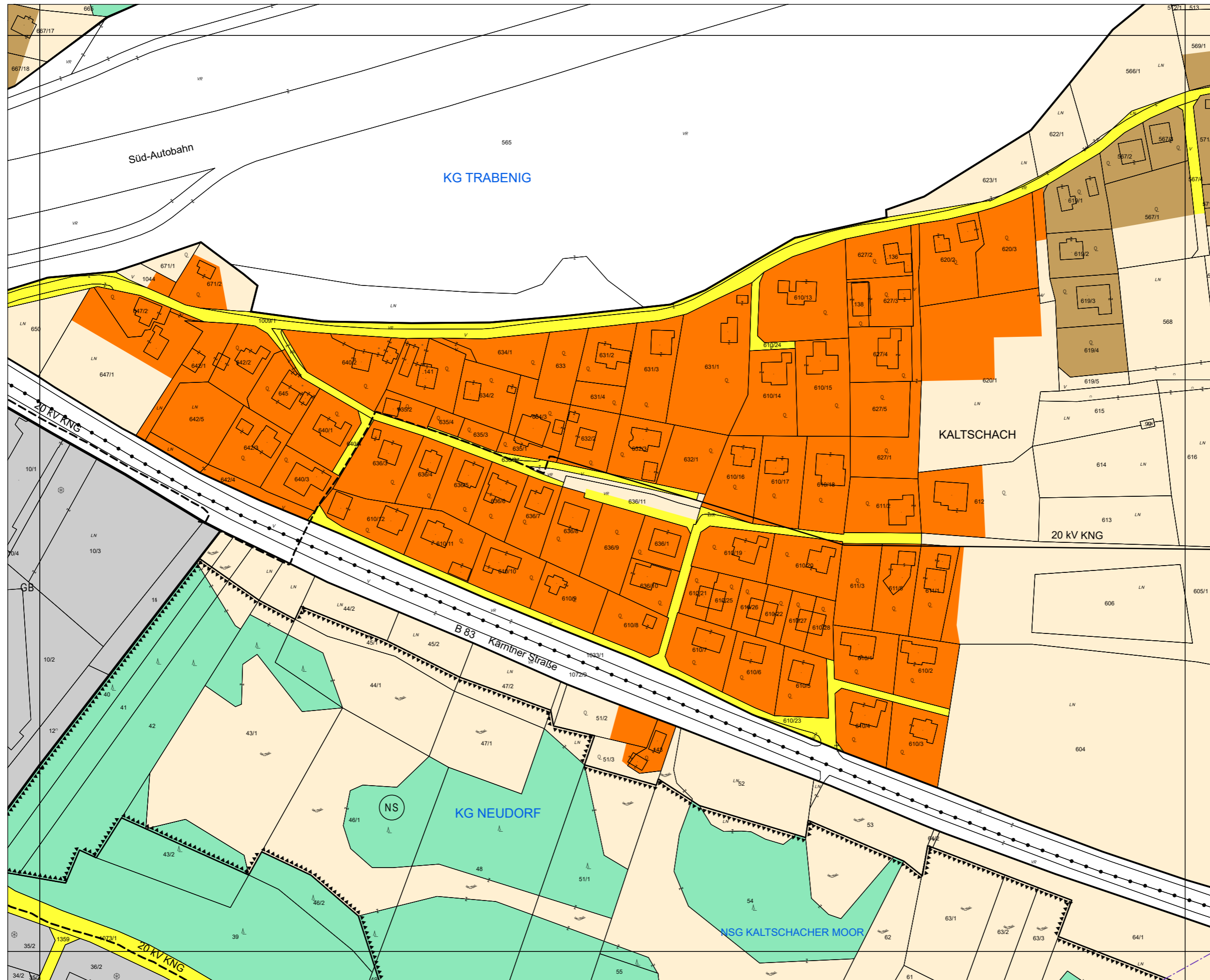
Flächenwidmungsplan



Gemeinde
Wernberg

BLATTSCHNITTNUMMER

5017-46/2



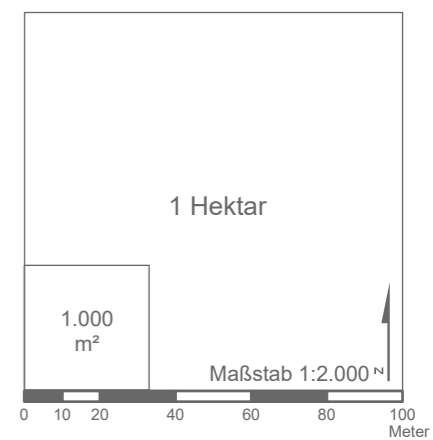
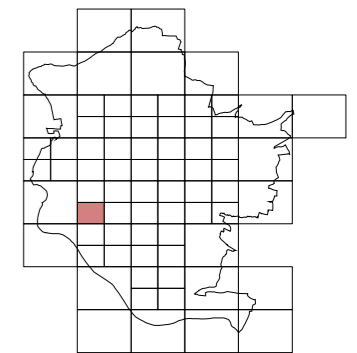
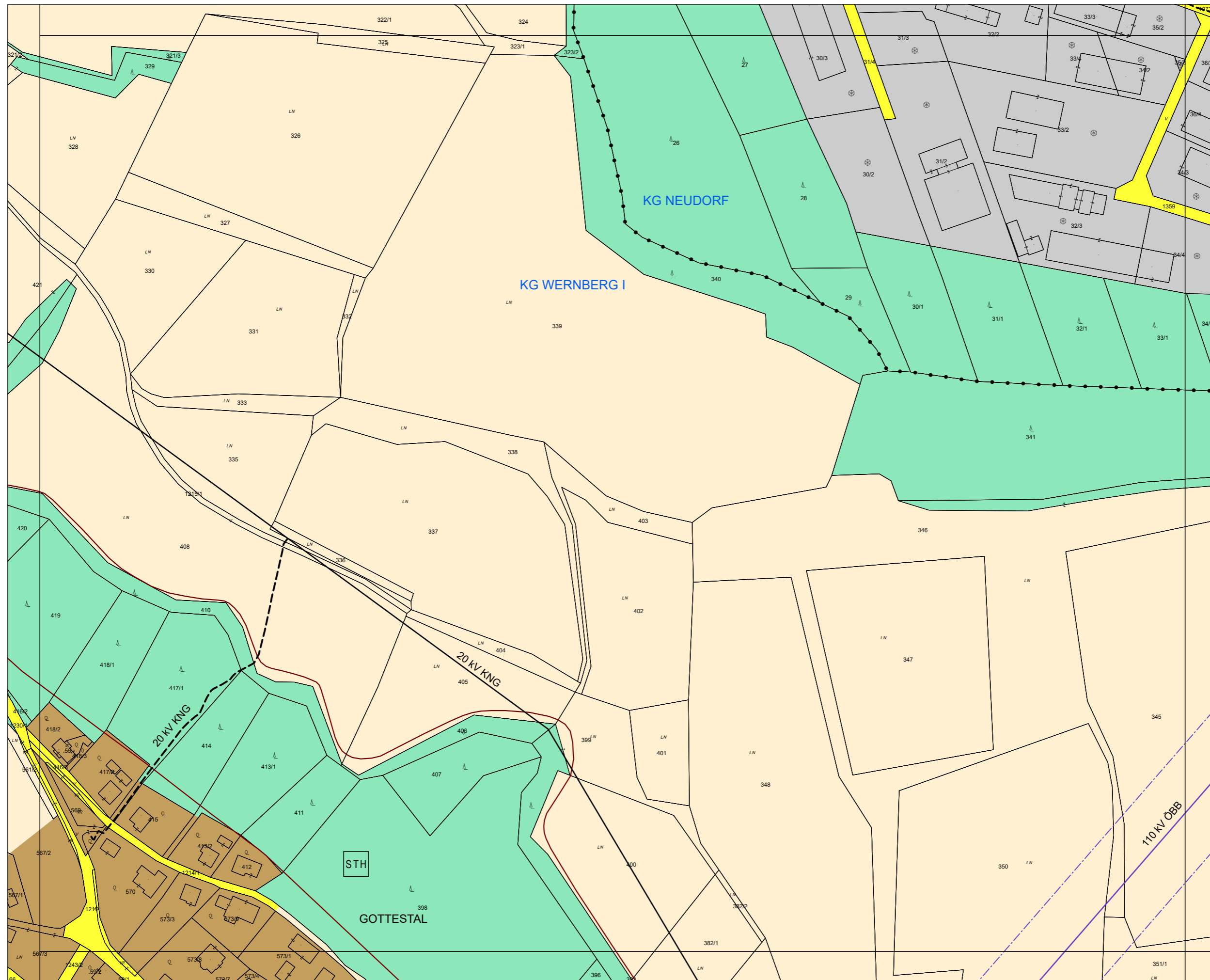
Flächenwidmungsplan



Gemeinde
Wernberg

BLATTSCHNITTNUMMER

5017-46/3



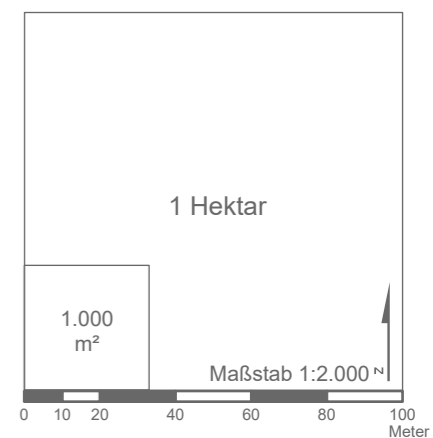
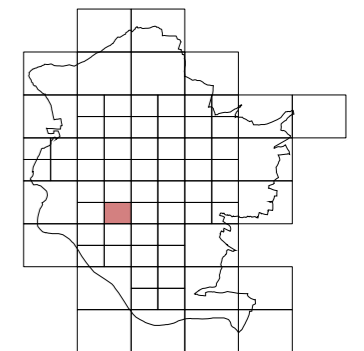
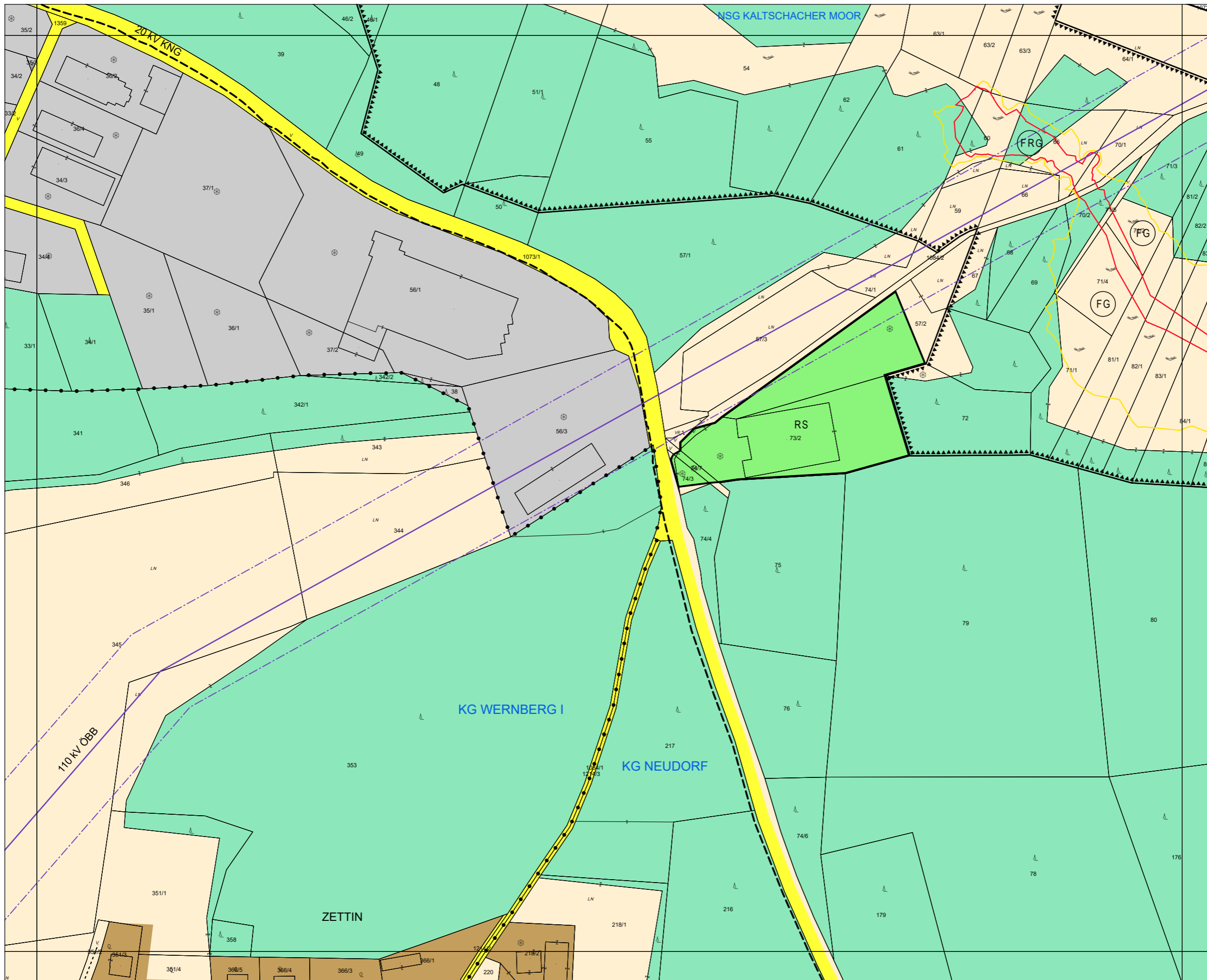
Flächenwidmungsplan



Gemeinde
Wernberg

BLATTSCHNITTNUMMER

5017-46/4



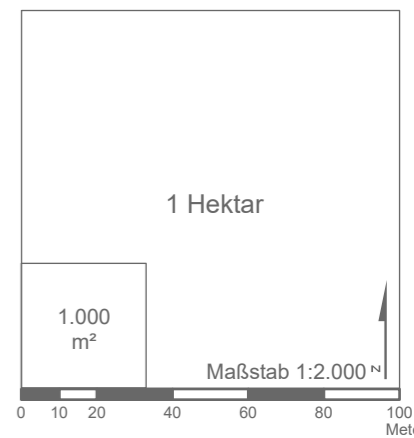
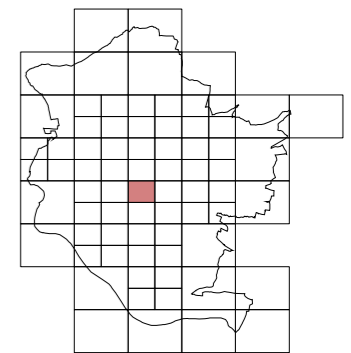
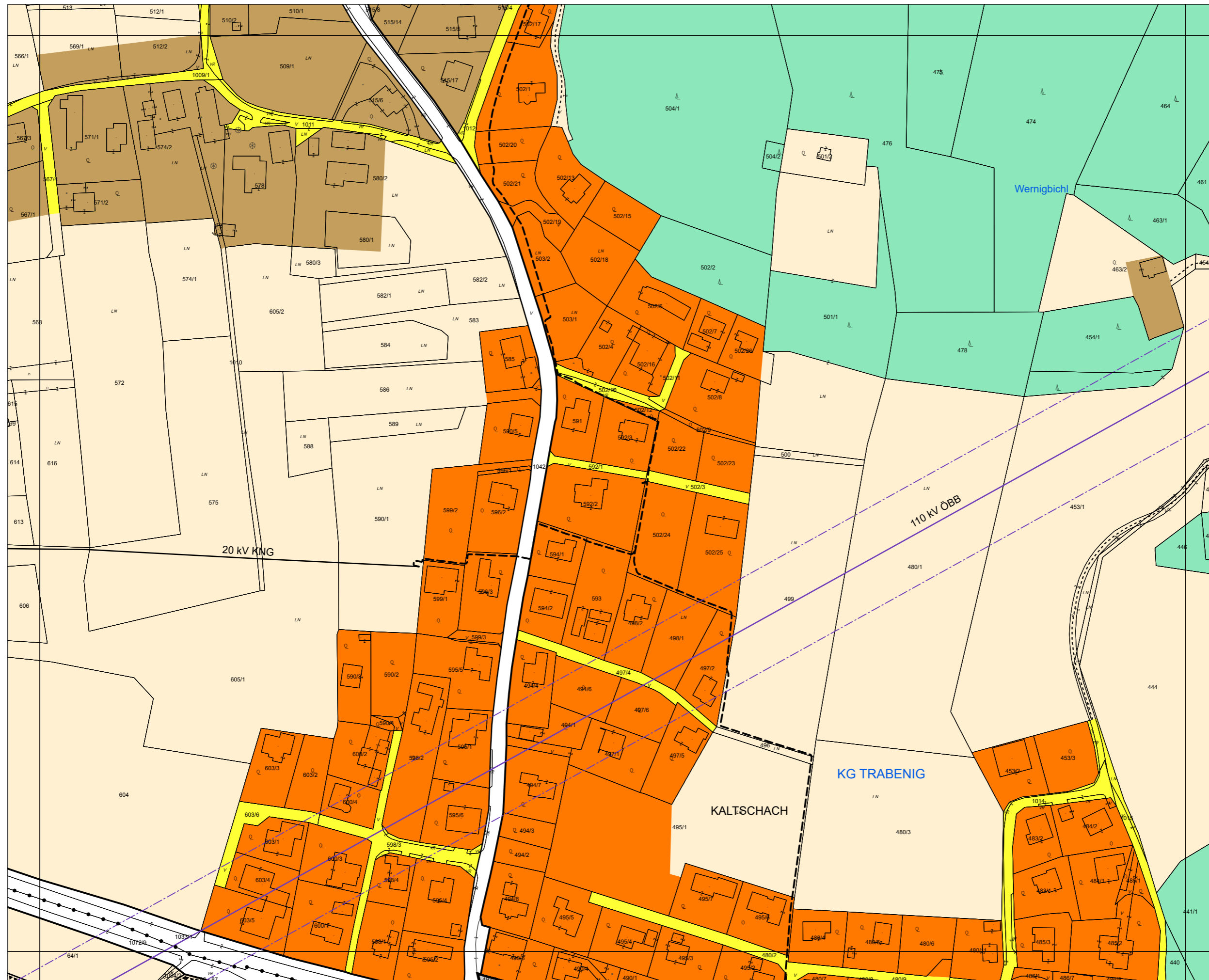
Flächenwidmungsplan



Gemeinde
Wernberg

BLATTSCHNITTNUMMER

5017-47/1



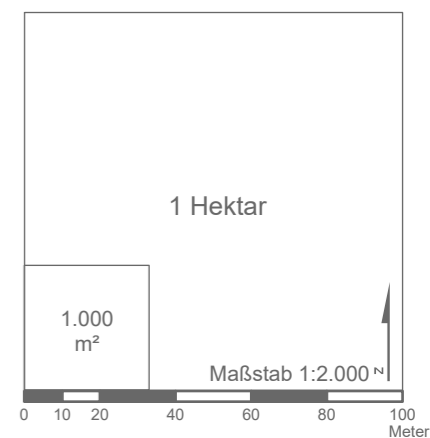
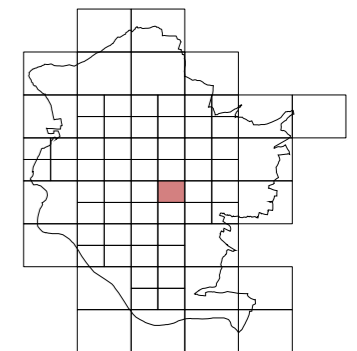
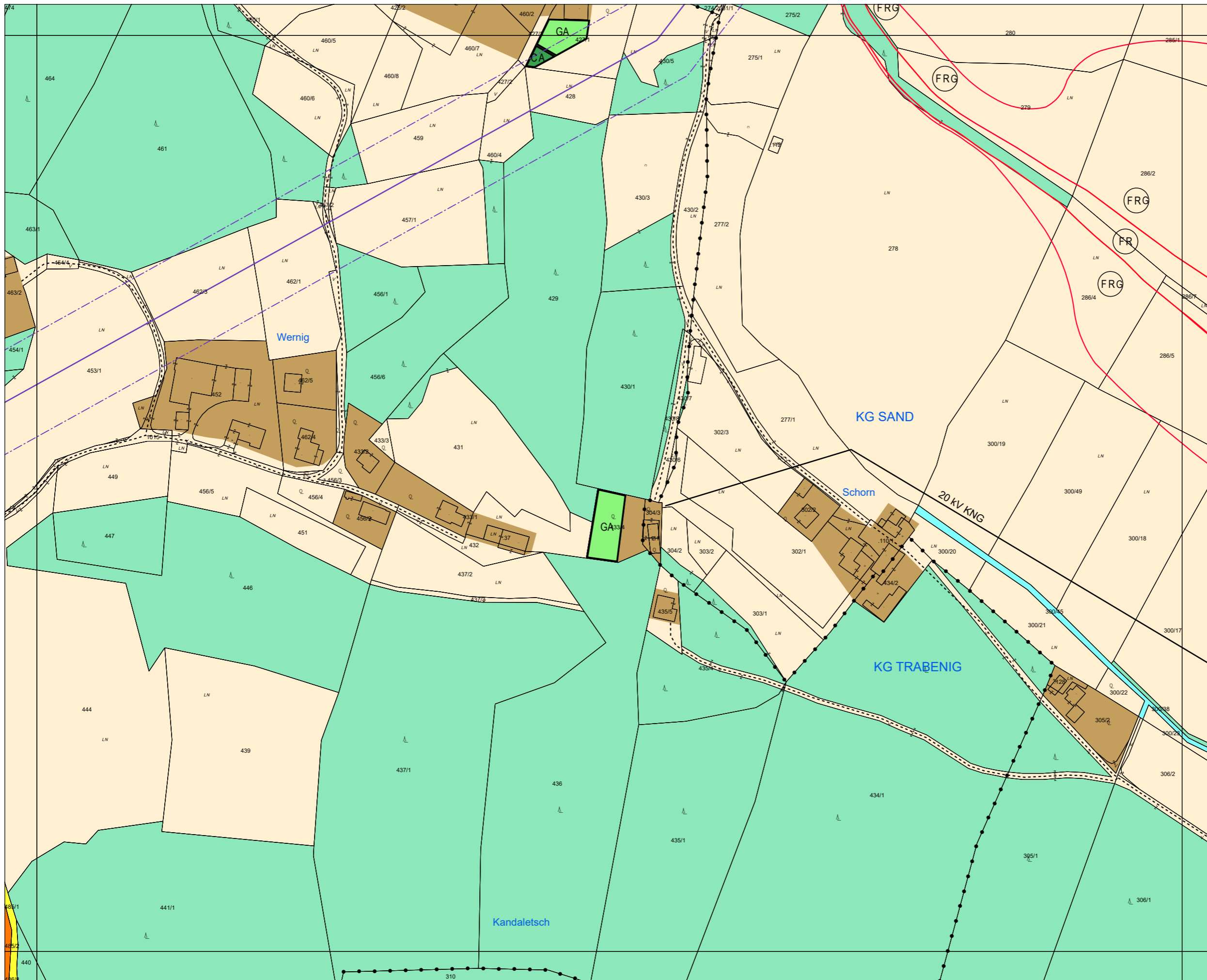
Flächenwidmungsplan



Gemeinde
Wernberg

BLATTSCHNITTNUMMER

5017-47/2



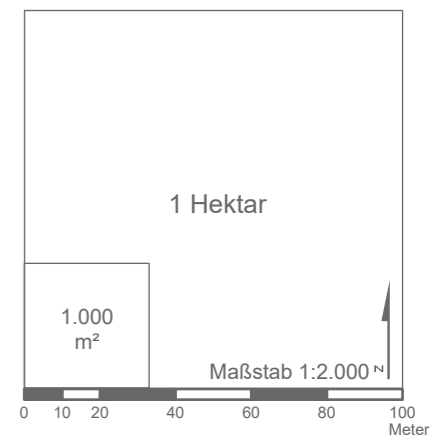
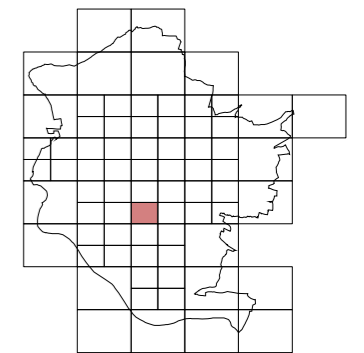
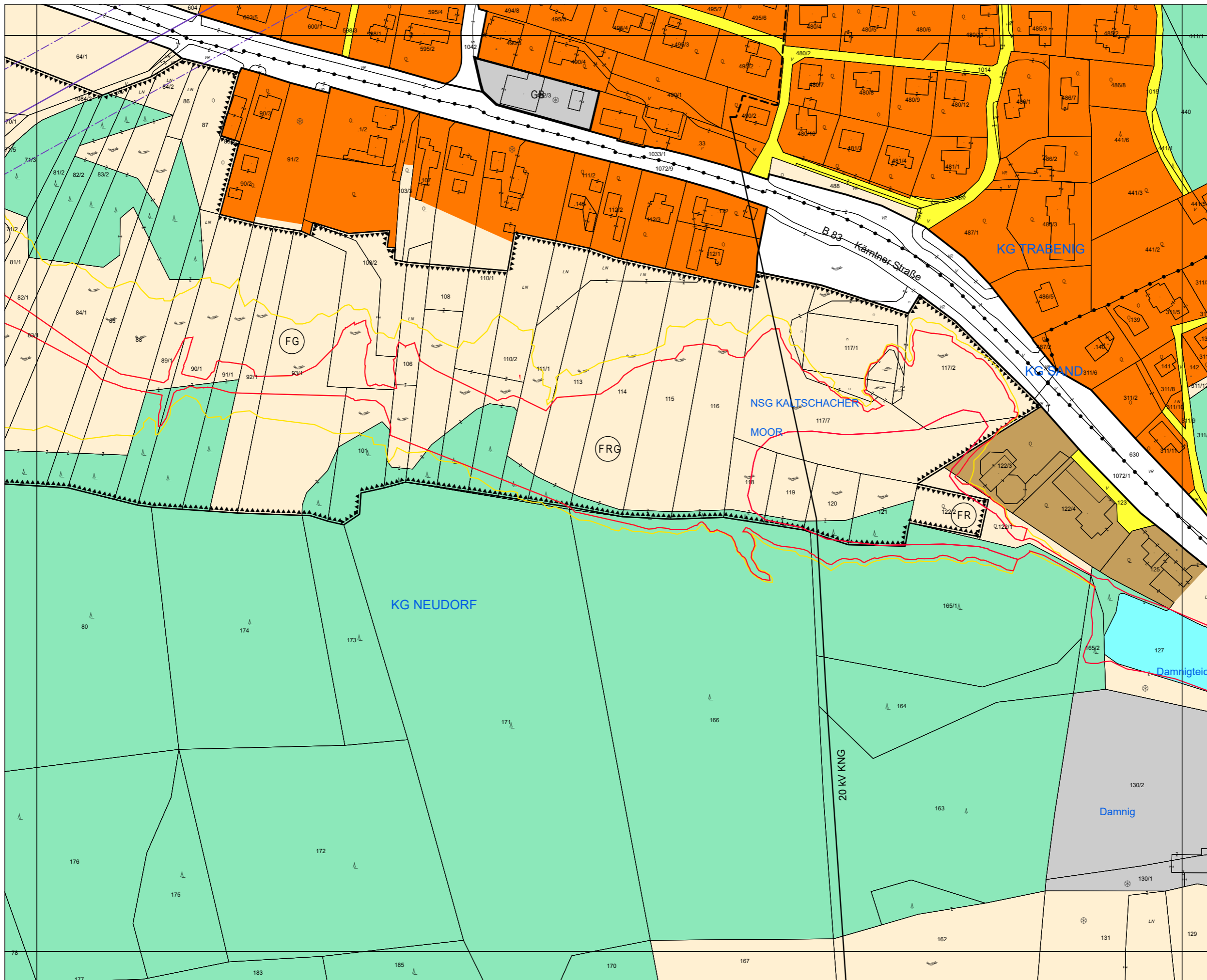
Flächenwidmungsplan



Gemeinde
Wernberg

BLATTSCHNITTNUMMER

5017-47/3



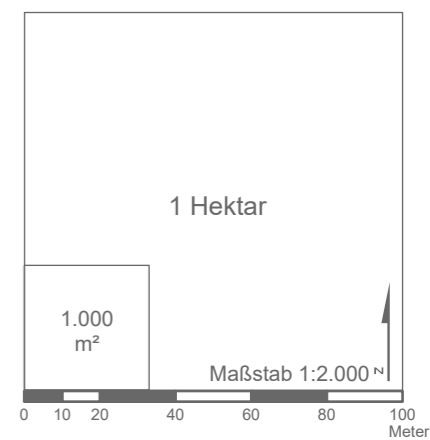
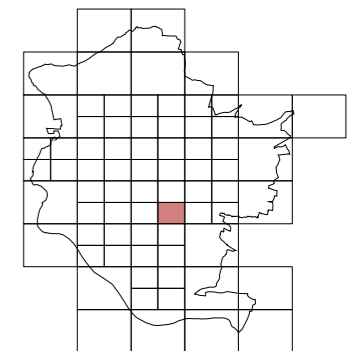
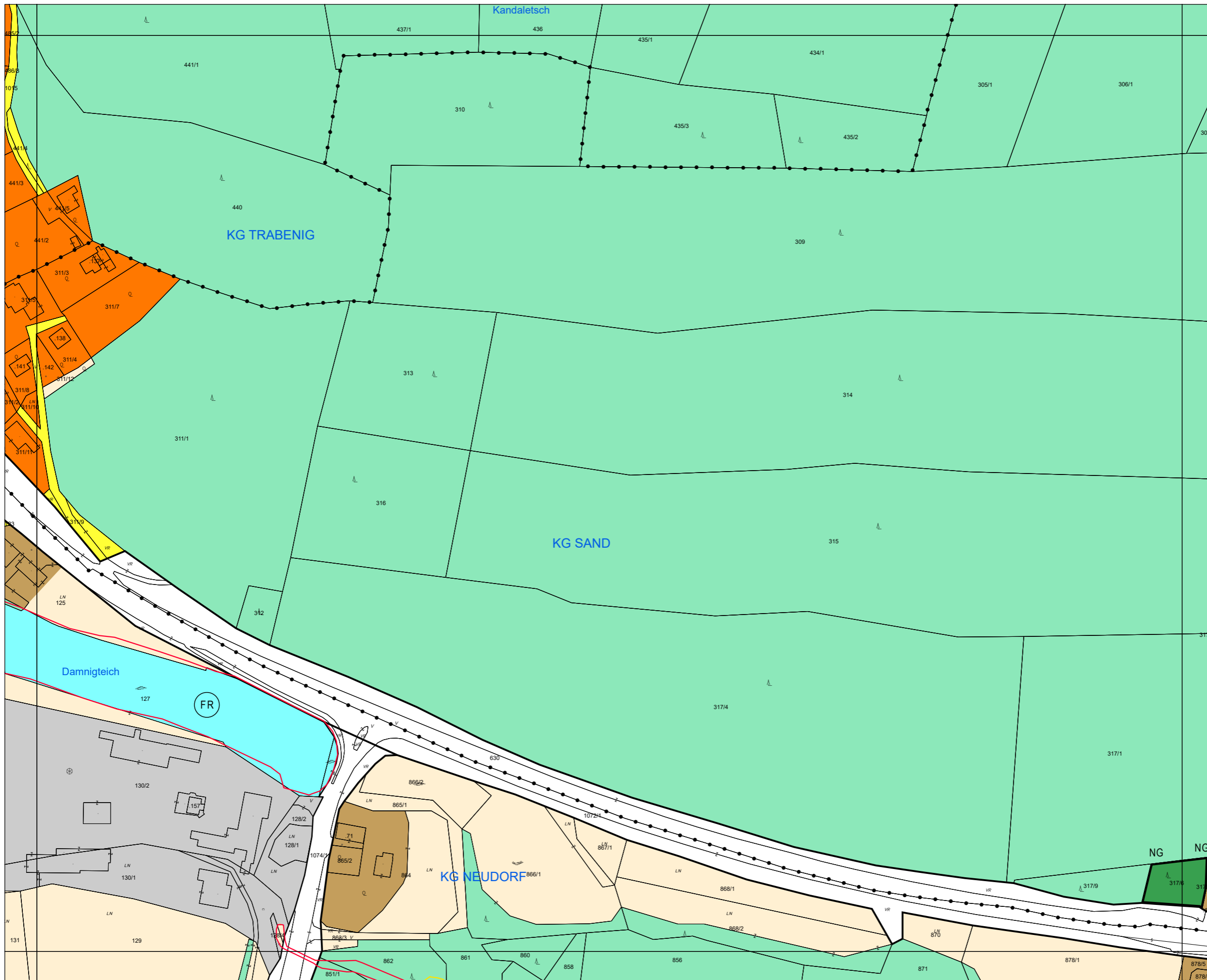
Flächenwidmungsplan



Gemeinde
Wernberg

BLATTSCHNITTNUMMER

5017-47/4



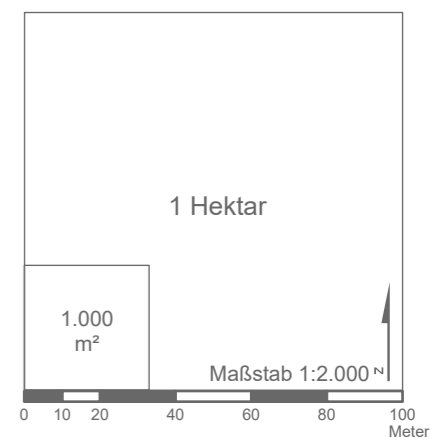
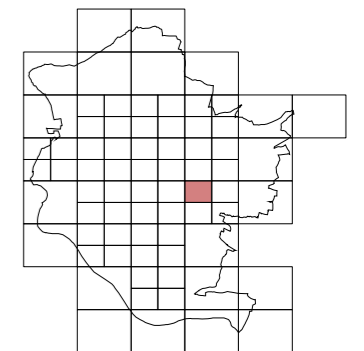
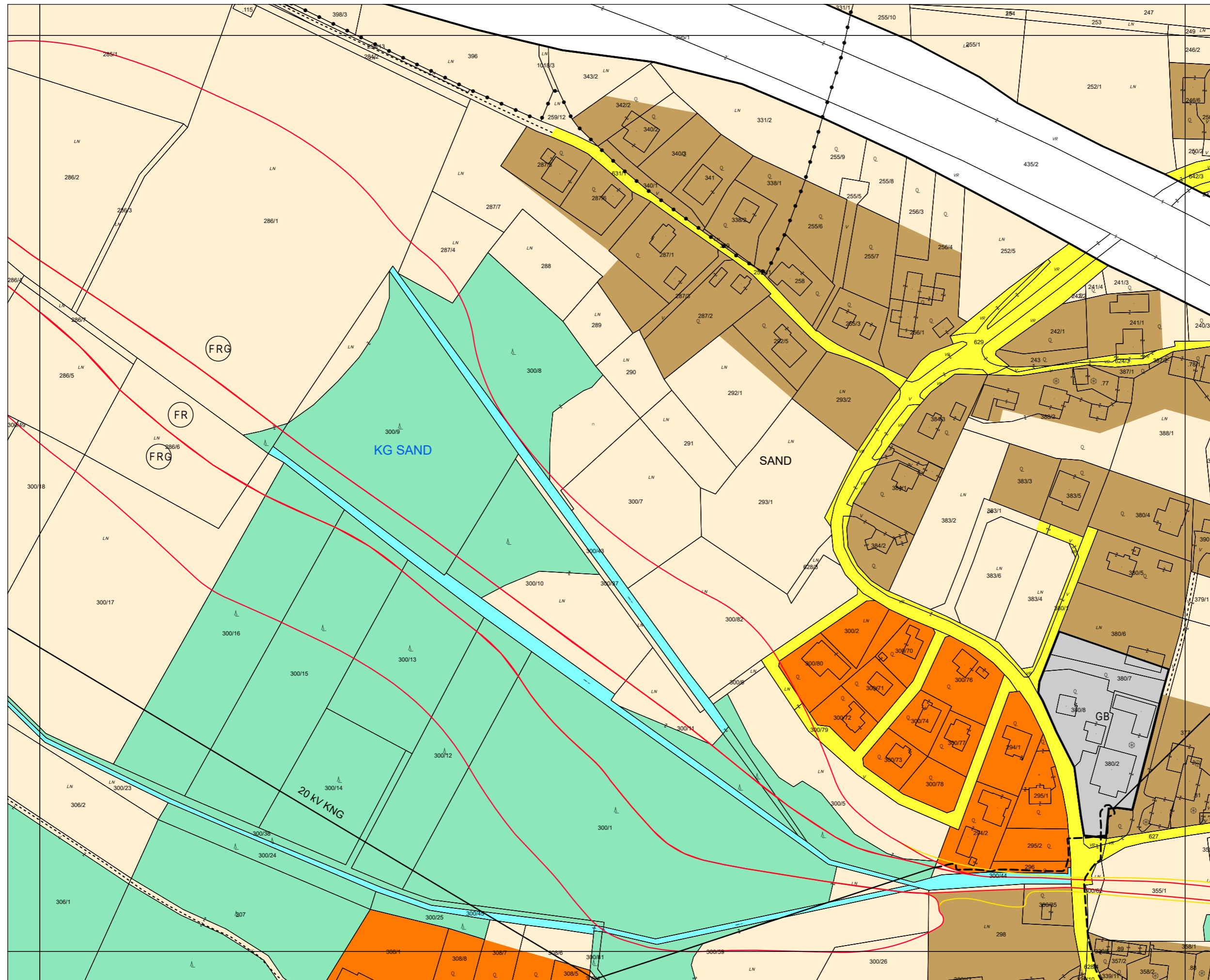
Flächenwidmungsplan



Gemeinde
Wernberg

BLATTSCHNITTNUMMER

5017-48/1



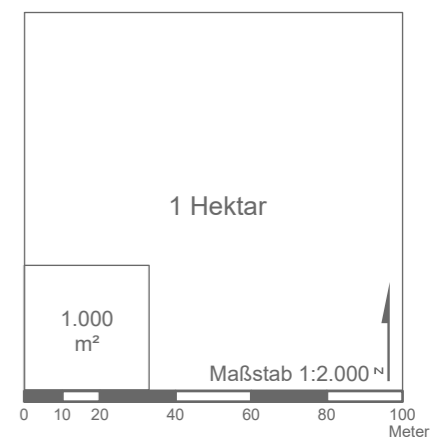
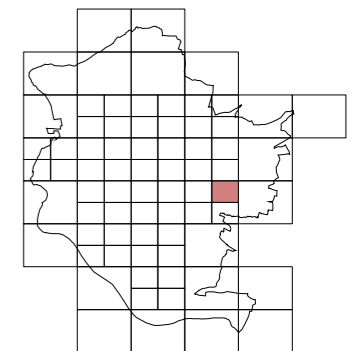
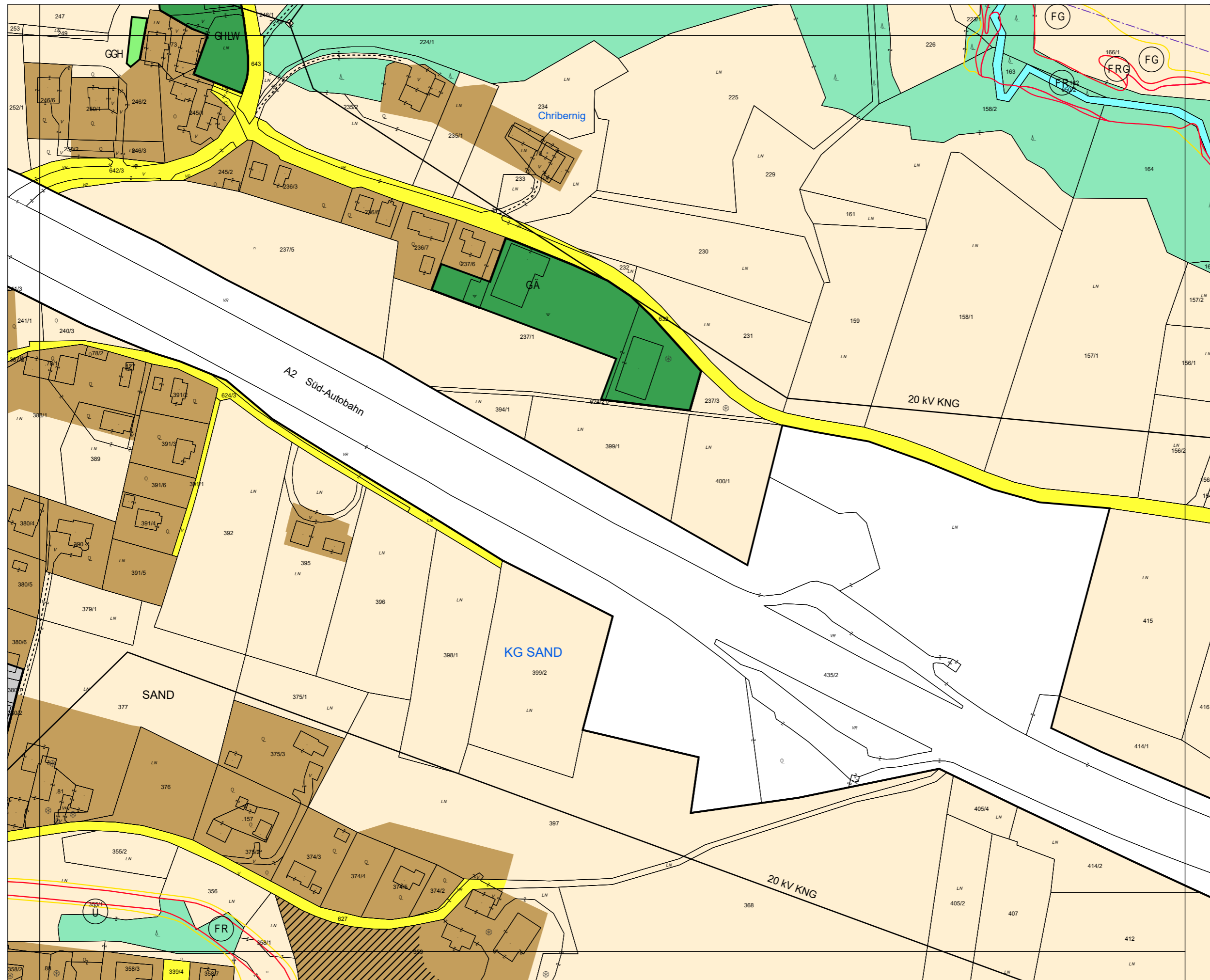
Flächenwidmungsplan



Gemeinde
Wernberg

BLATTSCHNITTNUMMER

5017-48/2



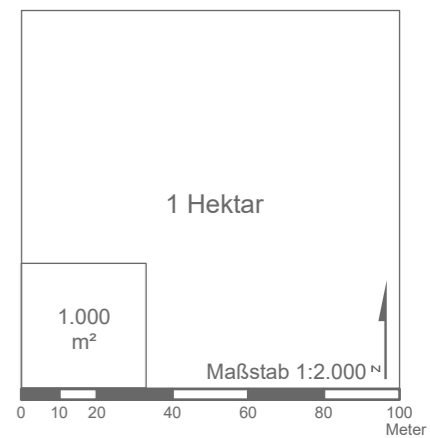
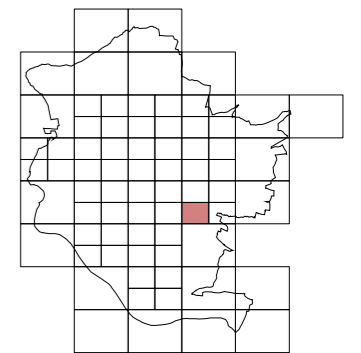
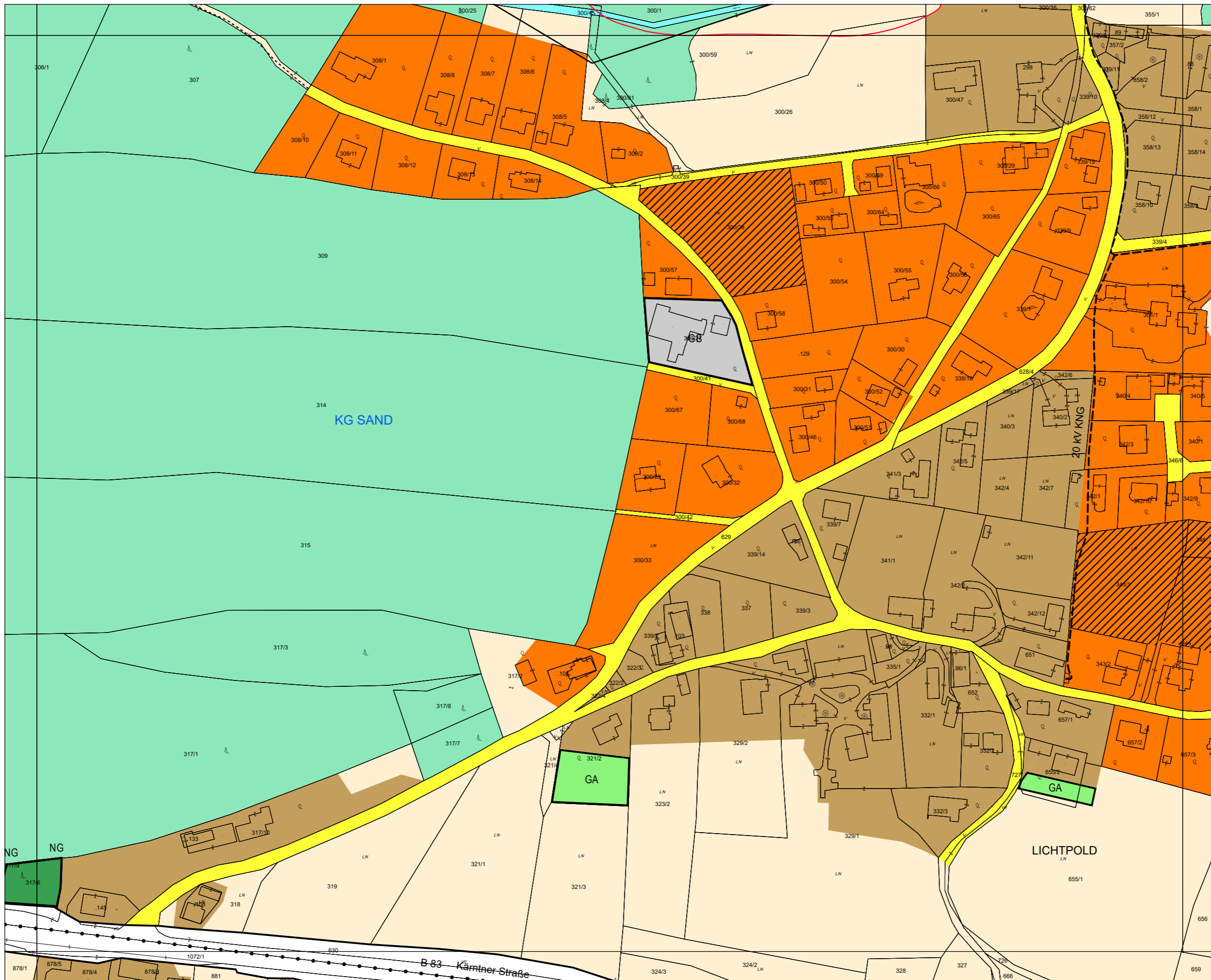
Flächenwidmungsplan



Gemeinde
Wernberg

BLATTSCHNITTNUMMER

5017-48/3



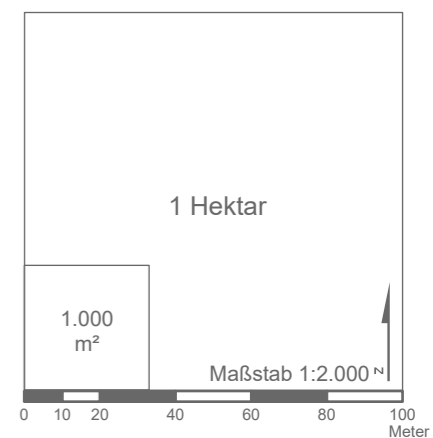
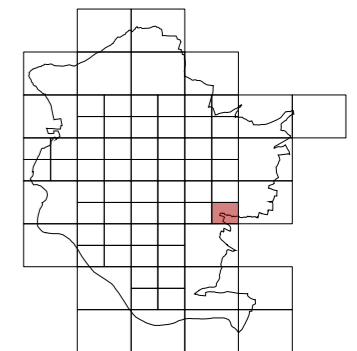
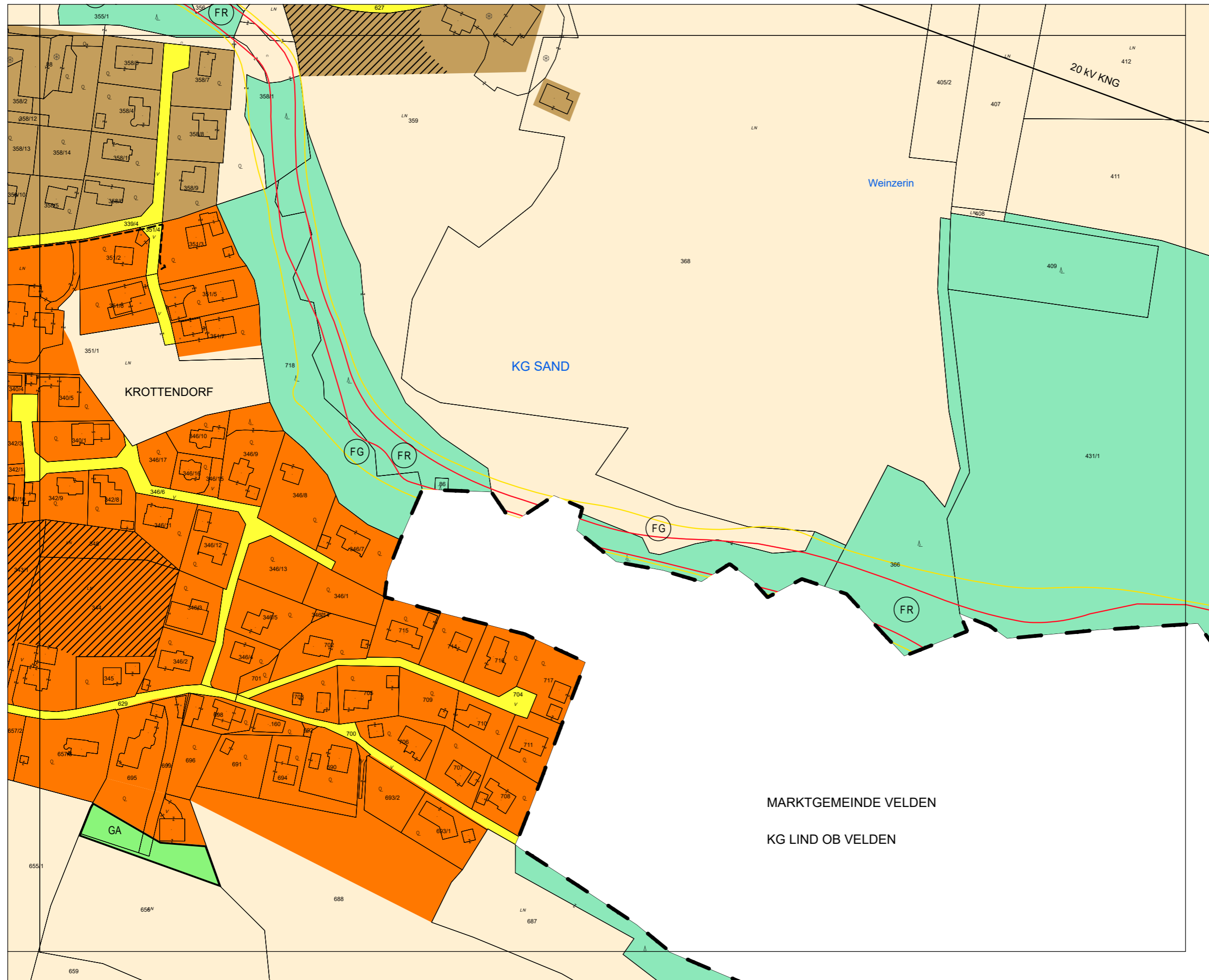
Flächenwidmungsplan



Gemeinde
Wernberg

BLATTSCHNITTNUMMER

5017-48/4



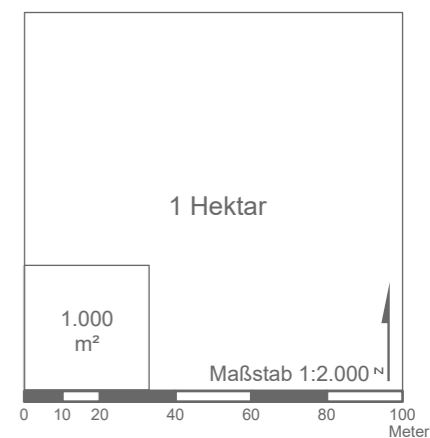
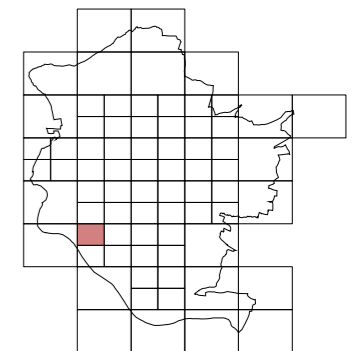
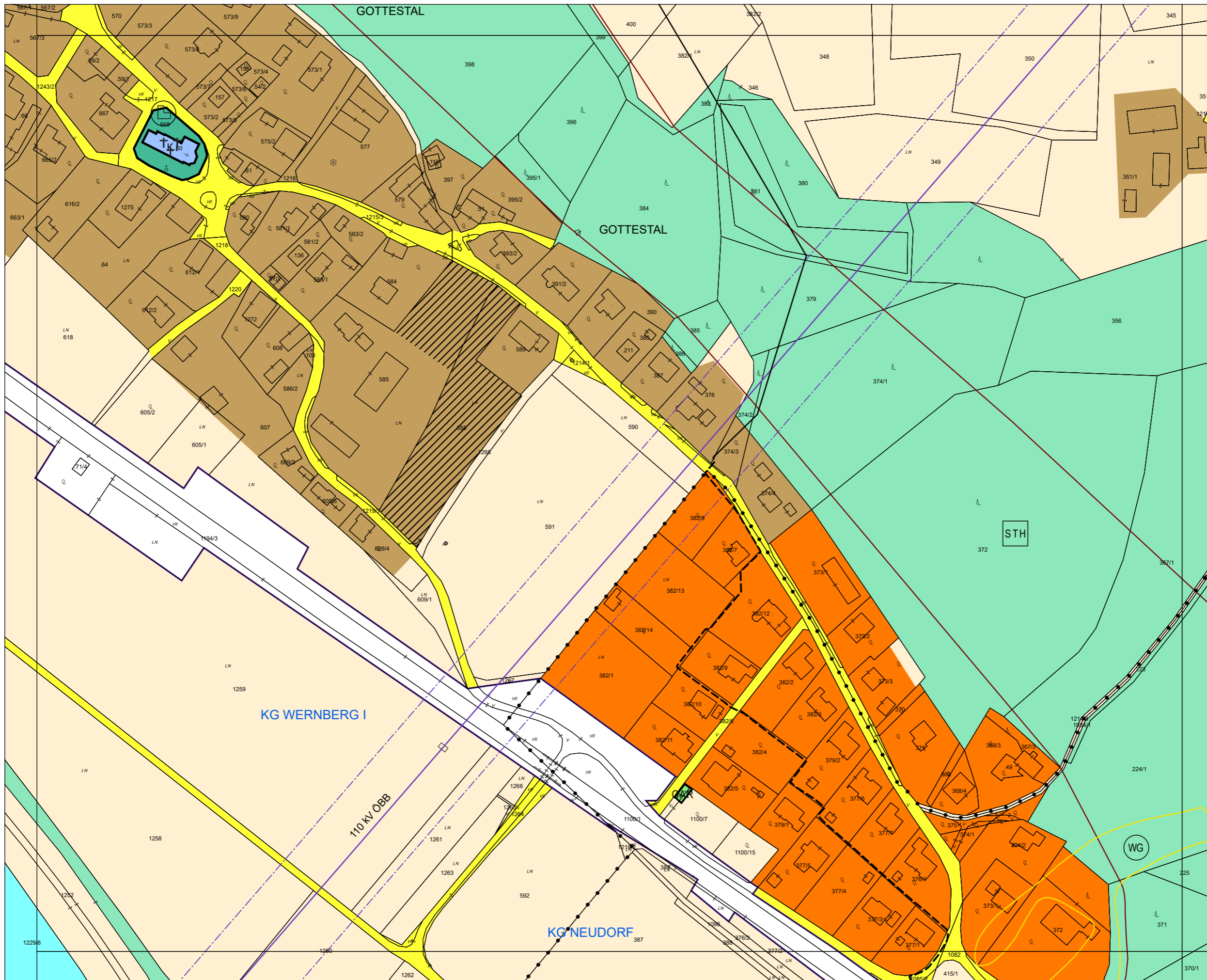
Flächenwidmungsplan



Gemeinde
Wernberg

BLATTSCHNITTNUMMER

5017-54/1



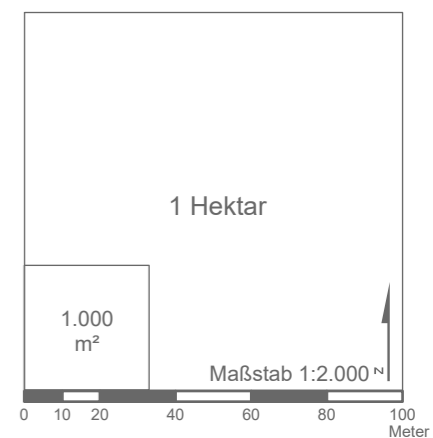
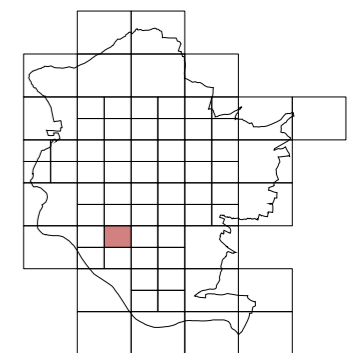
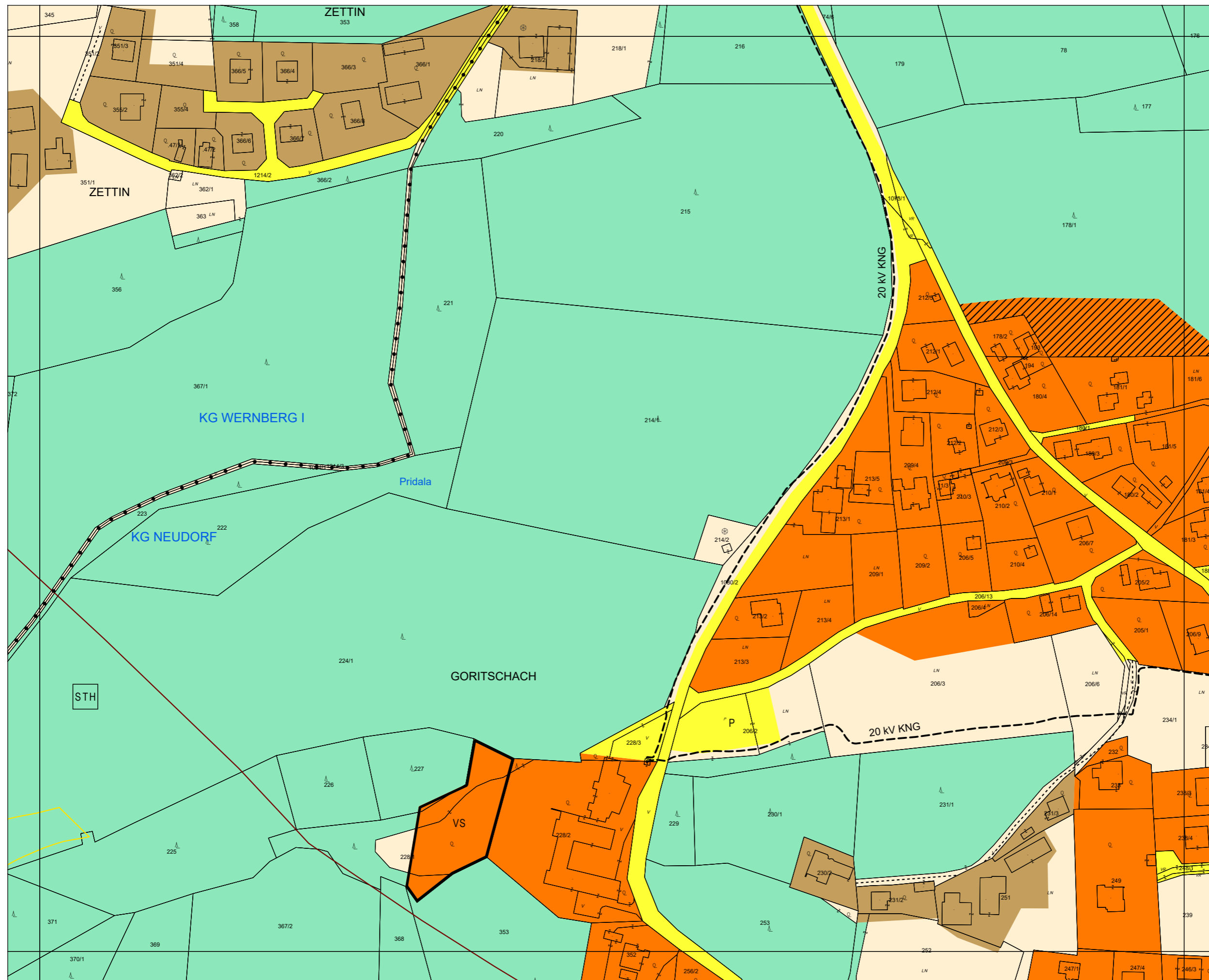
Flächenwidmungsplan



Gemeinde
Wernberg

BLATTSCHNITTNUMMER

5017-54/2



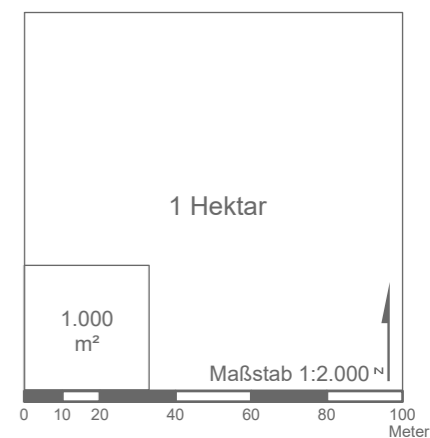
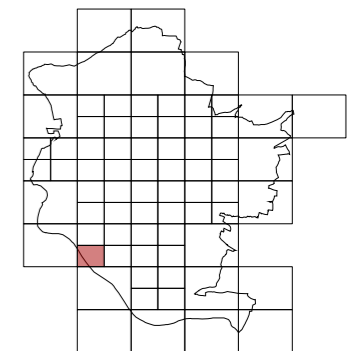
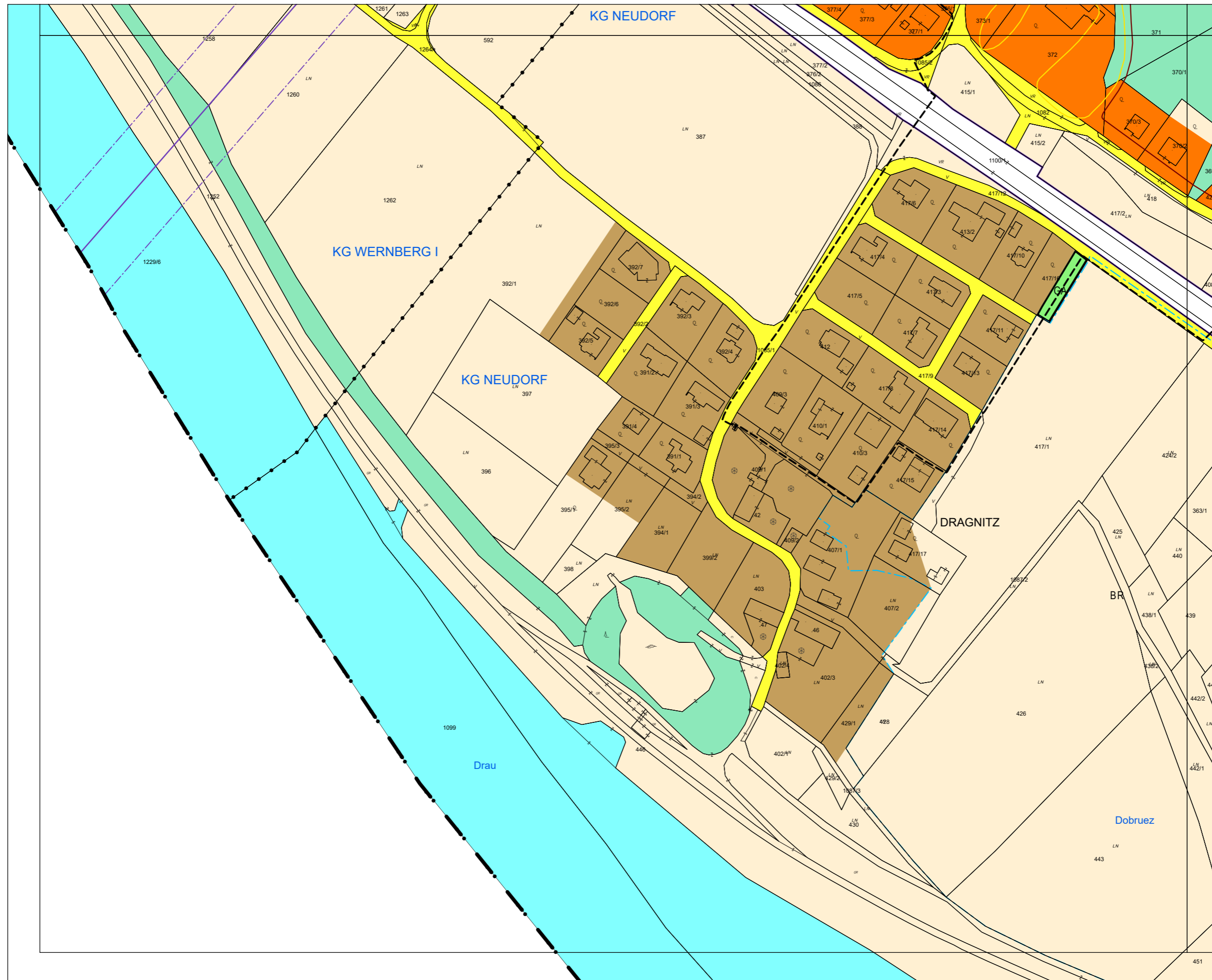
Flächenwidmungsplan



Gemeinde
Wernberg

BLATTSCHNITTNUMMER

5017-54/3



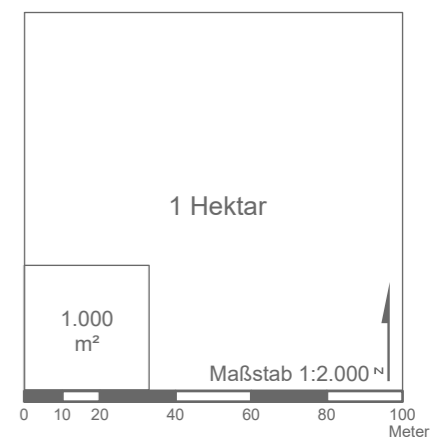
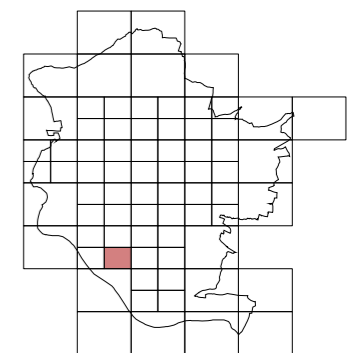
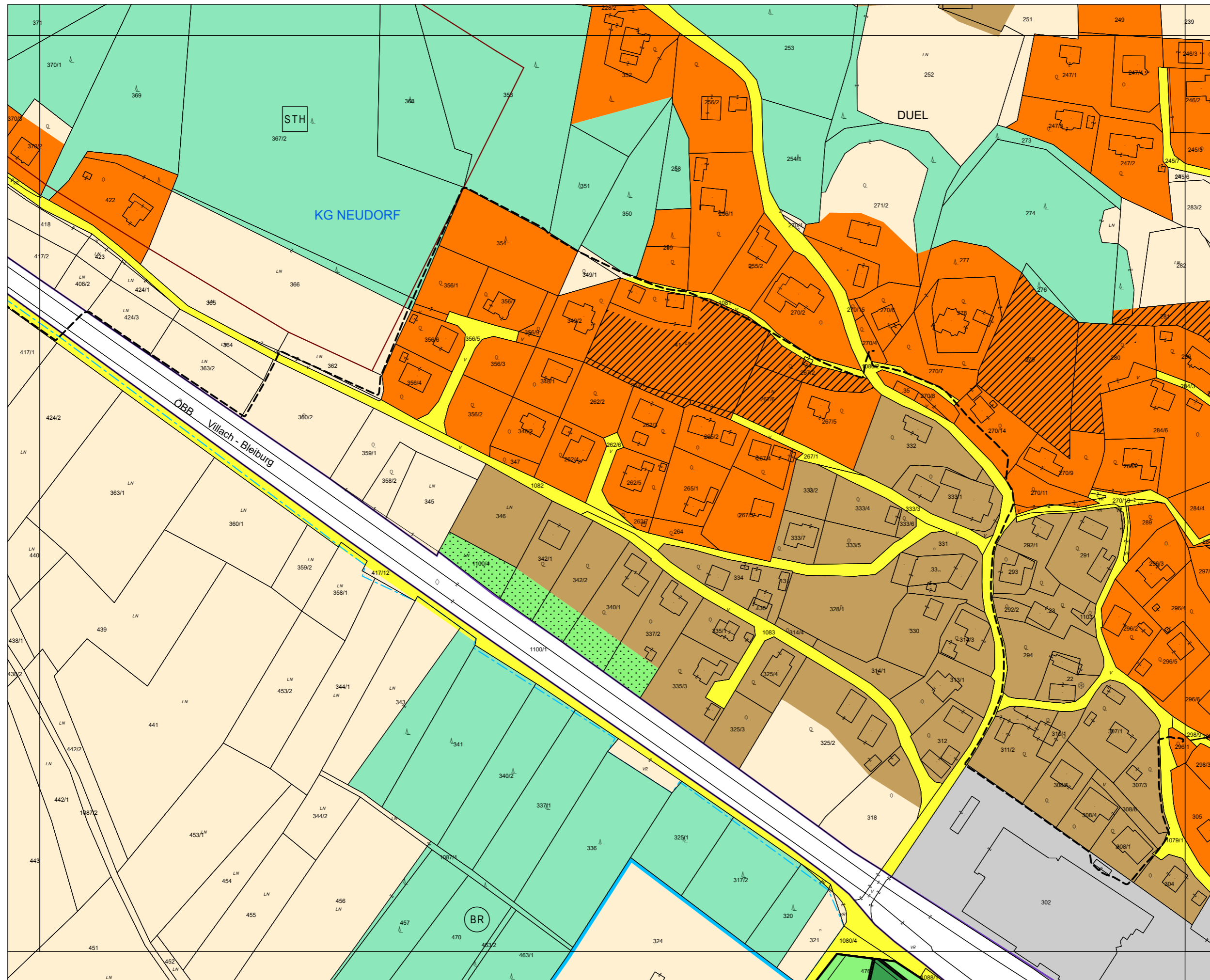
Flächenwidmungsplan



Gemeinde
Wernberg

BLATTSCHNITTNUMMER

5017-54/4



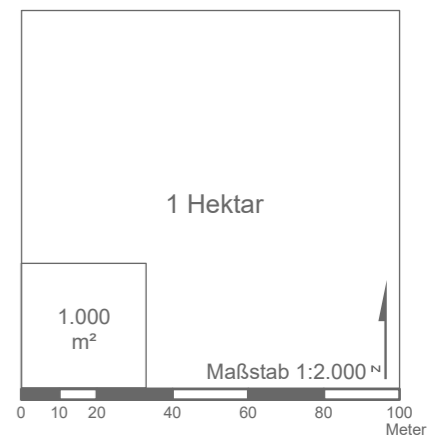
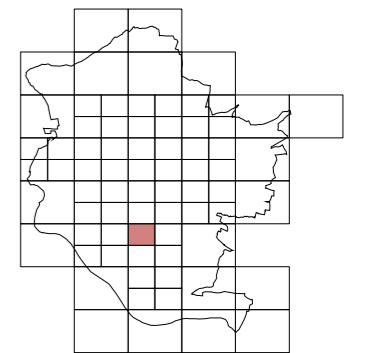
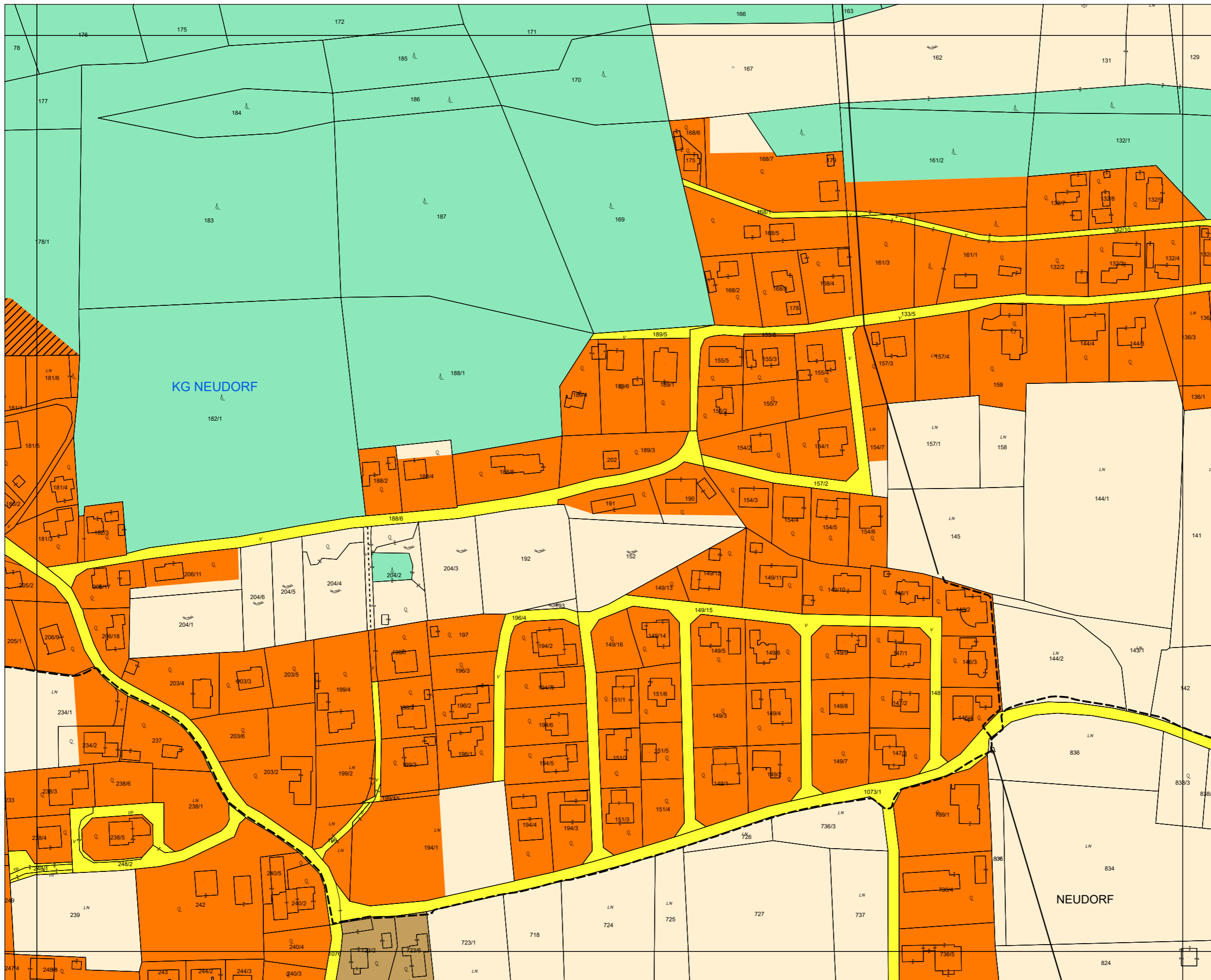
Flächenwidmungsplan



Gemeinde
Wernberg

BLATTSCHNITTNUMMER

5017-55/1



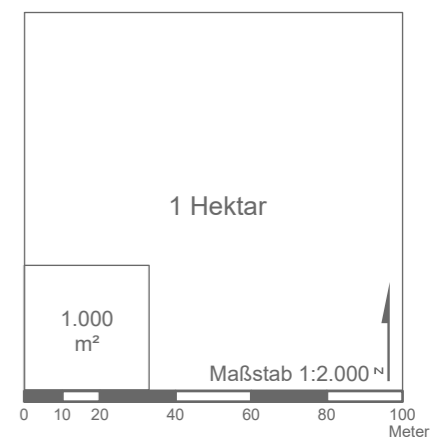
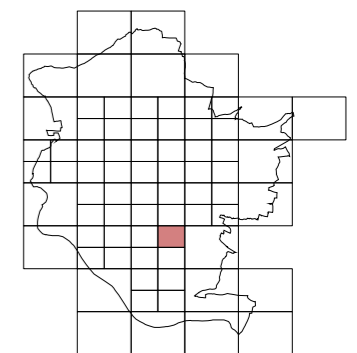
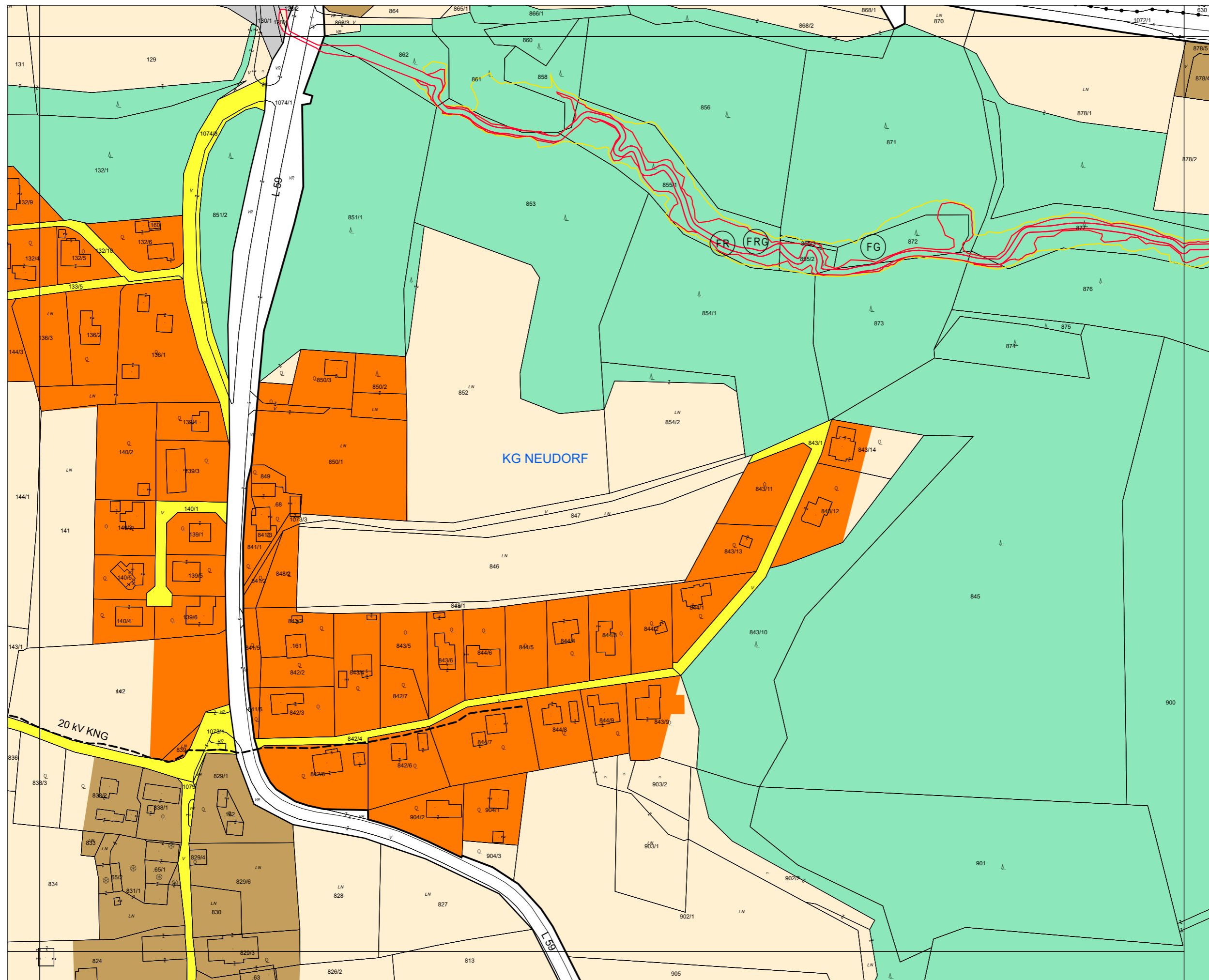
Flächenwidmungsplan



Gemeinde
Wernberg

BLATTSCHNITTNUMMER

5017-55/2



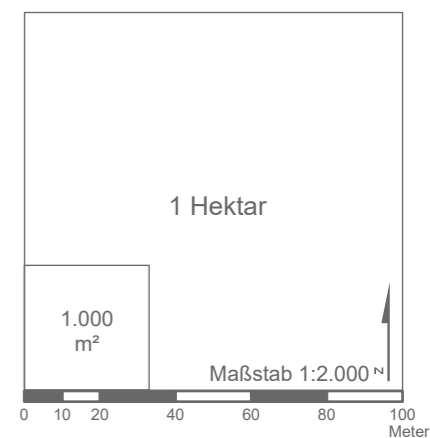
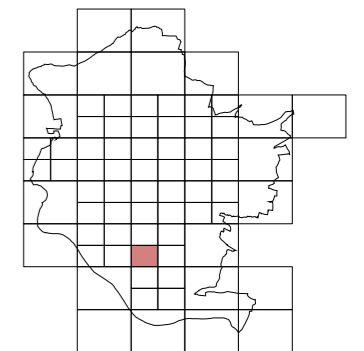
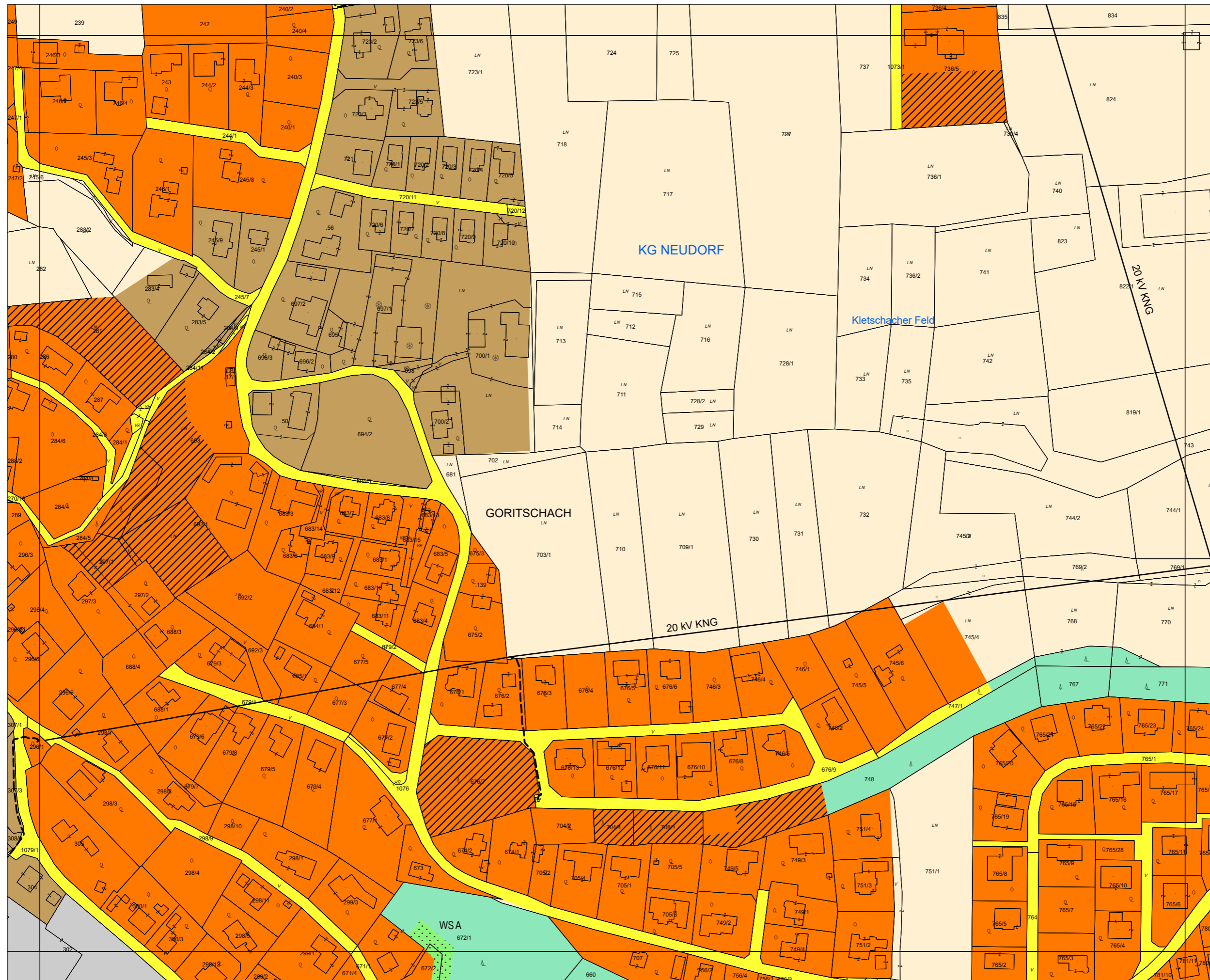
Flächenwidmungsplan



Gemeinde
Wernberg

BLATTSCHNITTNUMMER

5017-55/3



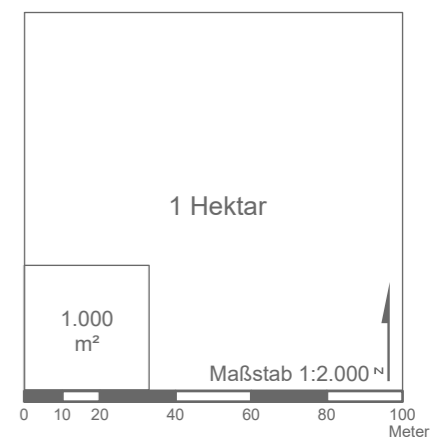
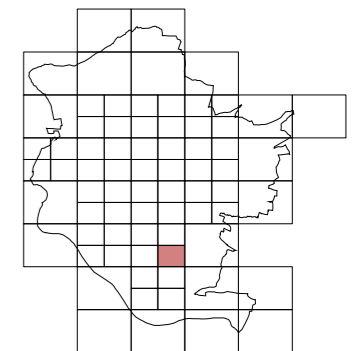
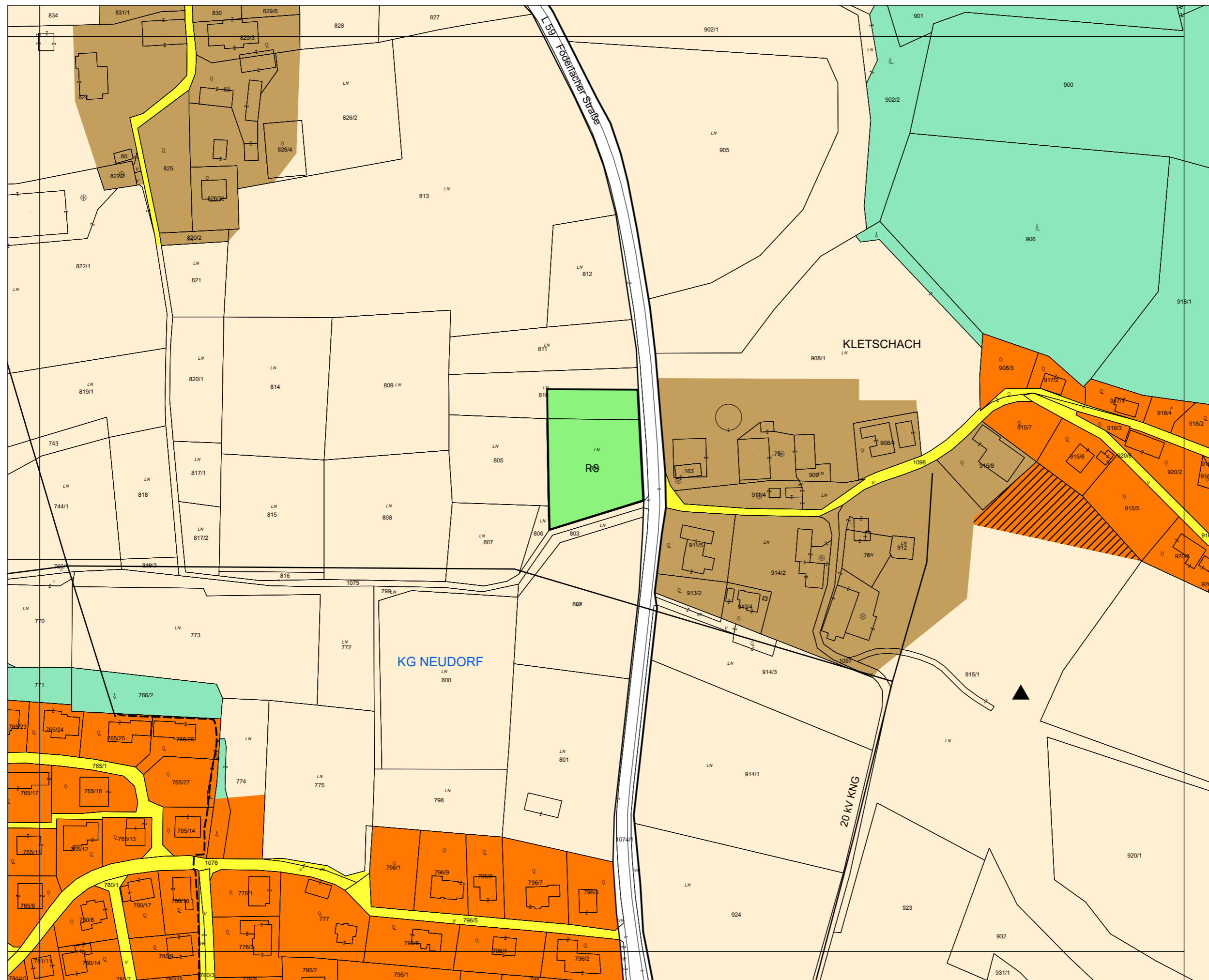
Flächenwidmungsplan



Gemeinde
Wernberg

BLATTSCHNITTNUMMER

5017-55/4



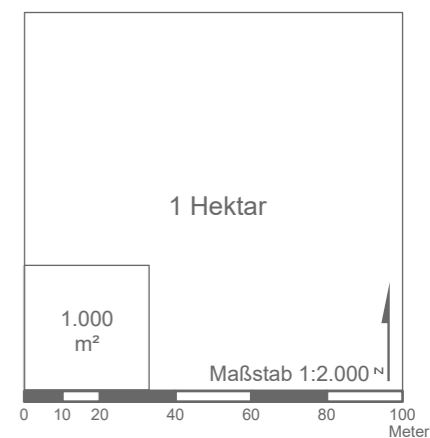
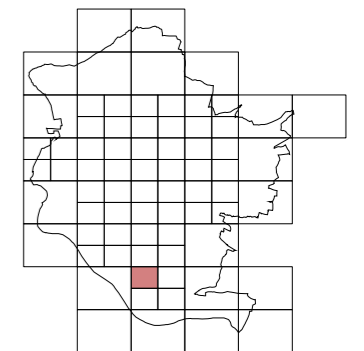
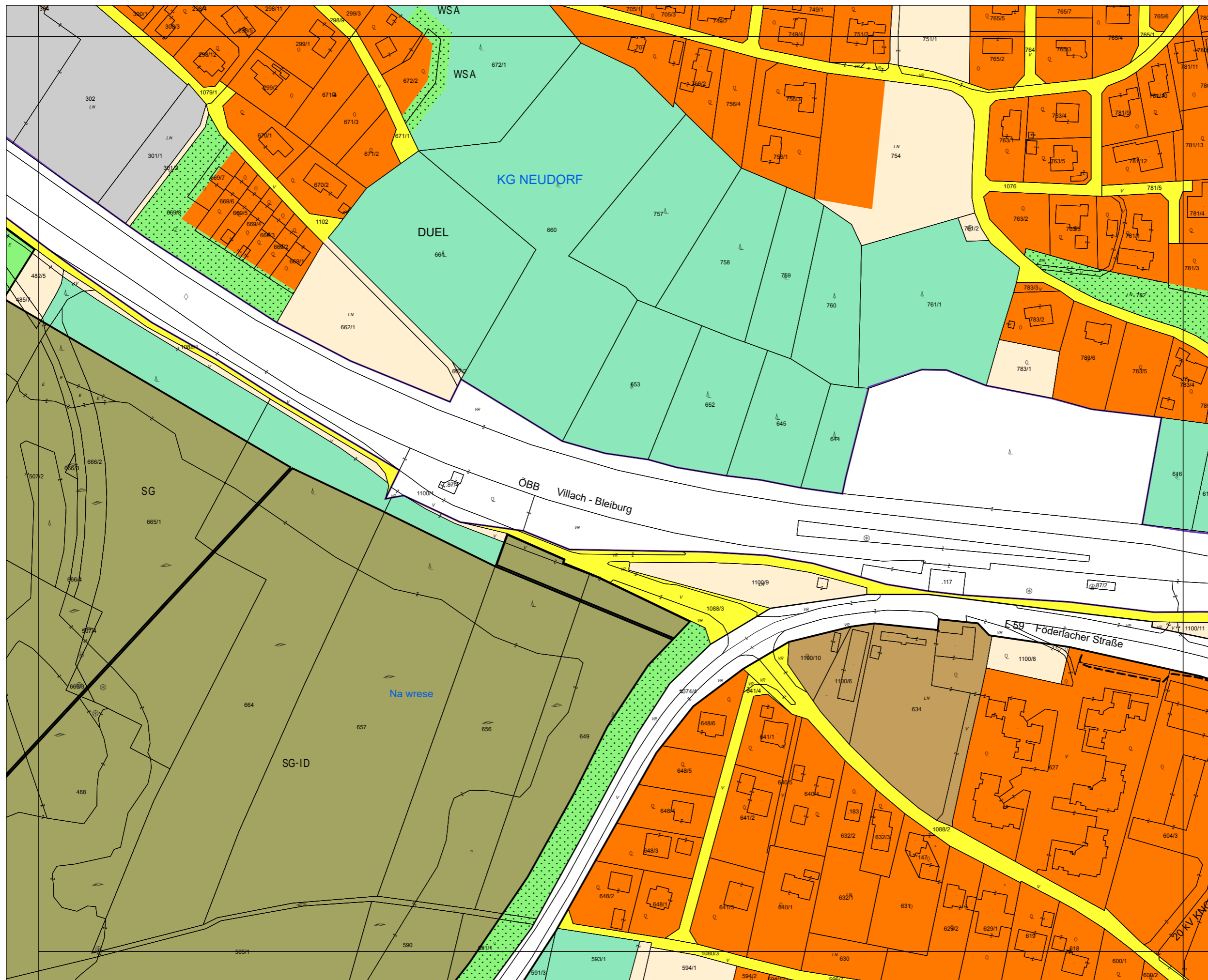
Flächenwidmungsplan



Gemeinde
Wernberg

BLATTSCHNITTNUMMER

5017-63/1



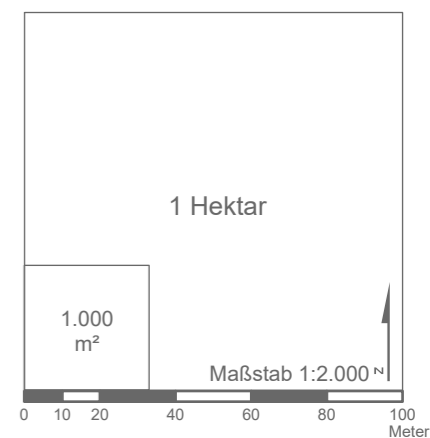
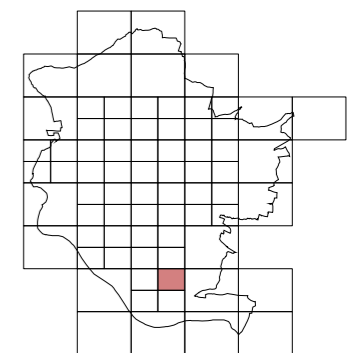
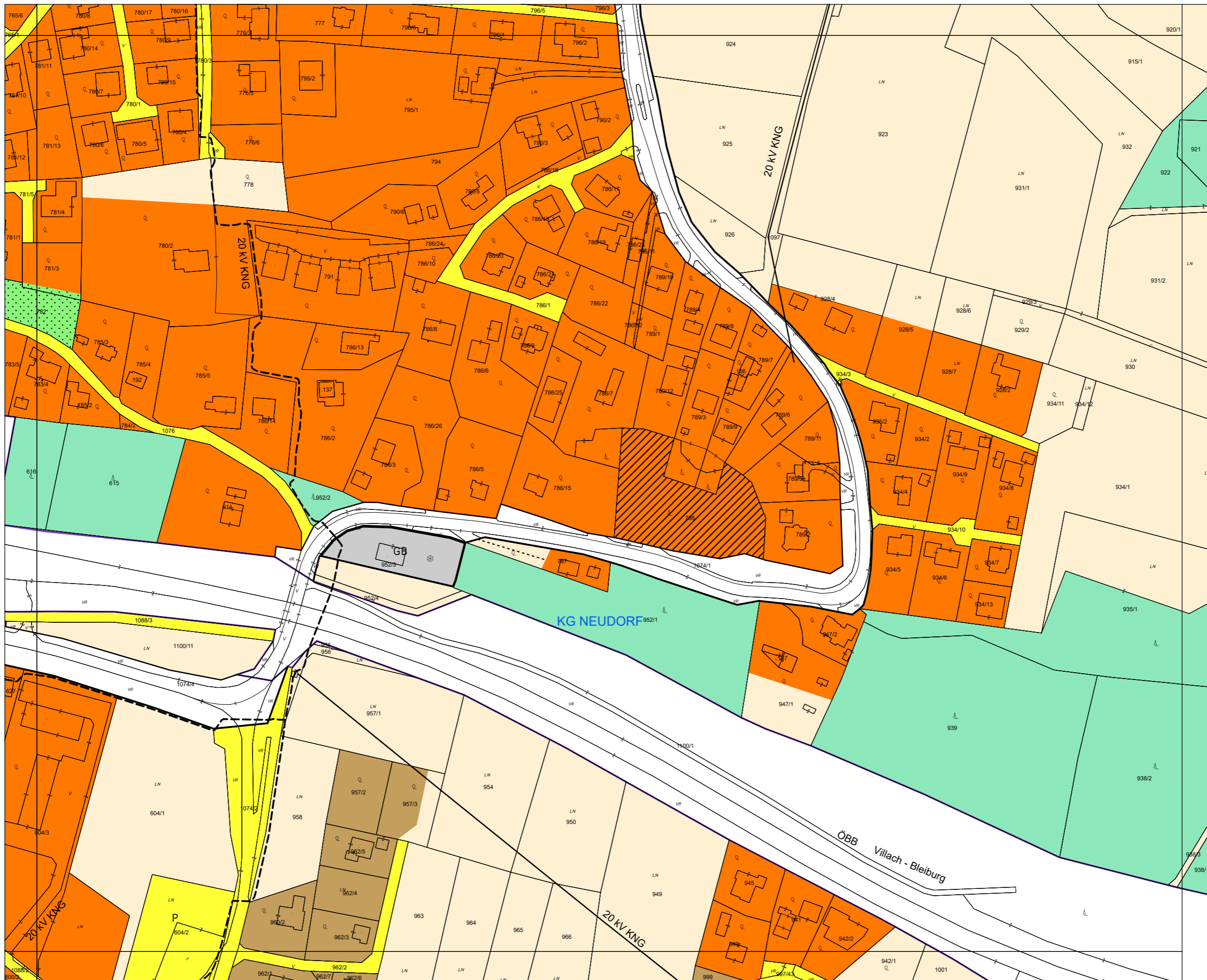
Flächenwidmungsplan



Gemeinde
Wernberg

BLATTSCHNITTNUMMER

5017-63/2



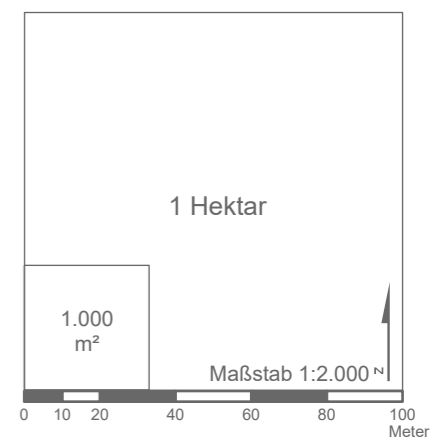
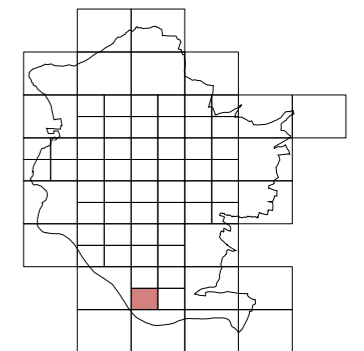
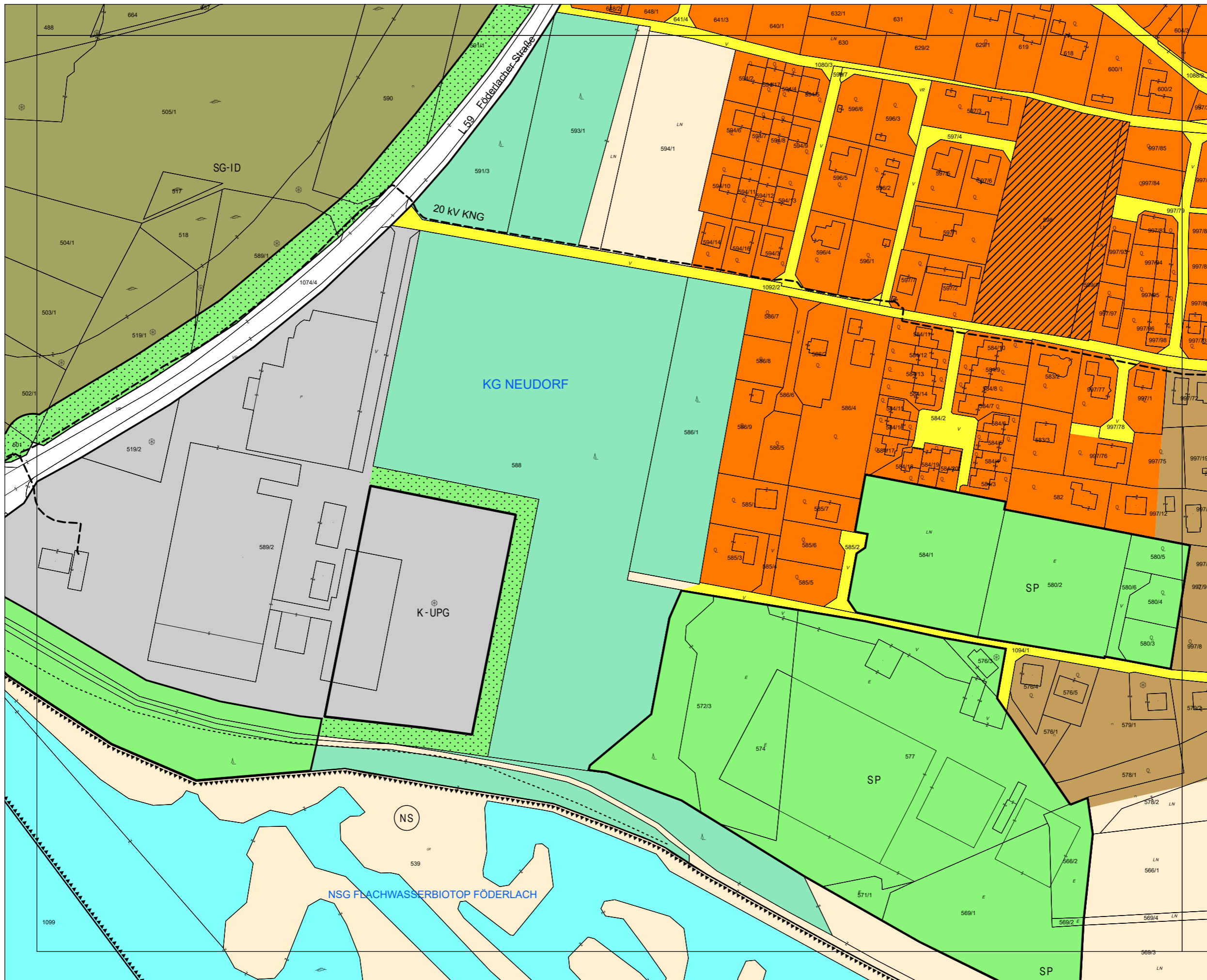
Flächenwidmungsplan



Gemeinde
Wernberg

BLATTSCHNITTNUMMER

5017-63/3



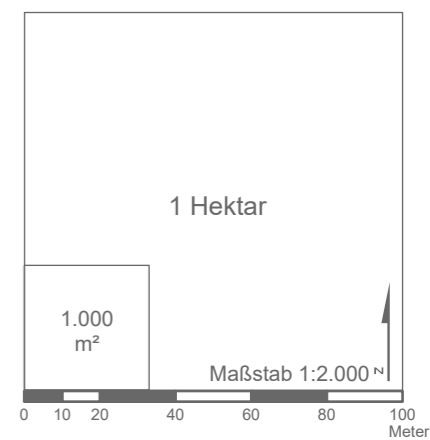
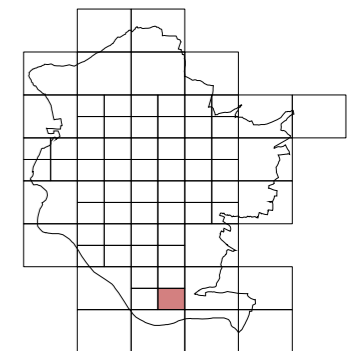
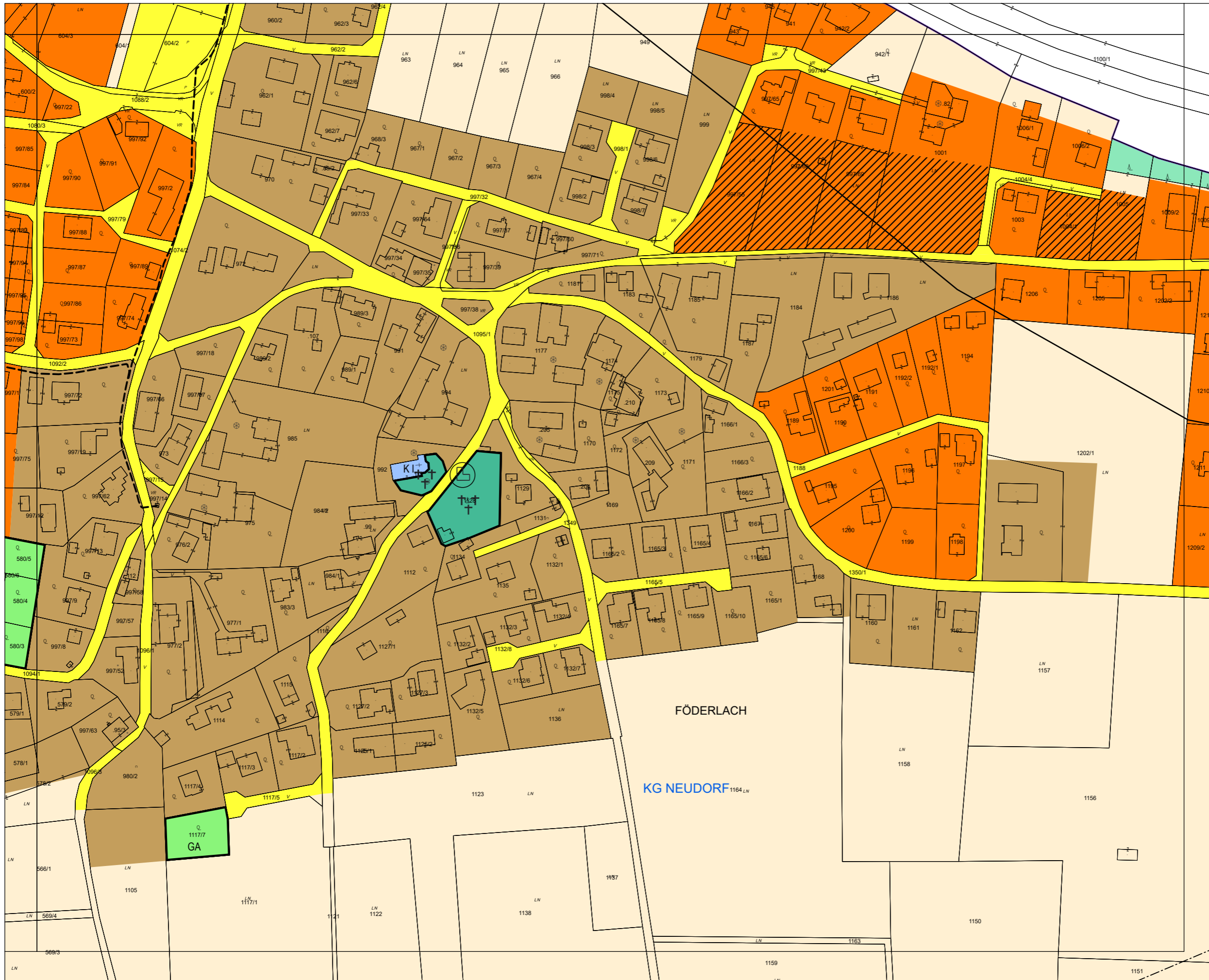
Flächenwidmungsplan



Gemeinde
Wernberg

BLATTSCHNITTNUMMER

5017-63/4



Blattschnitte gemäß Mappenblätter BEV

1:4.000

Flächenwidmungsplan



Gemeinde
Wernberg

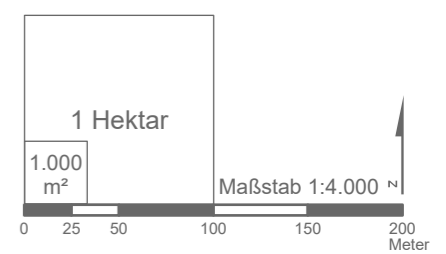
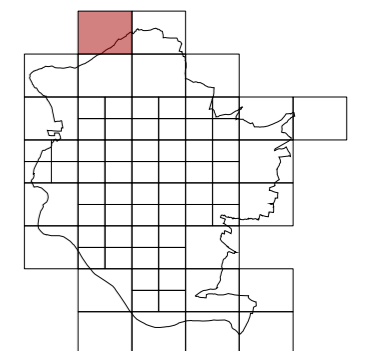
BLATTSCHNITTNUMMER

5017-14

GEMEINDE OSSIACH
KG OSSIACH

KG UMBERG

KG WERNBERG I



Flächenwidmungsplan

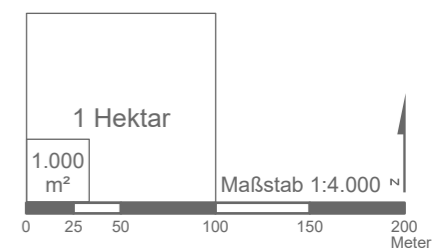
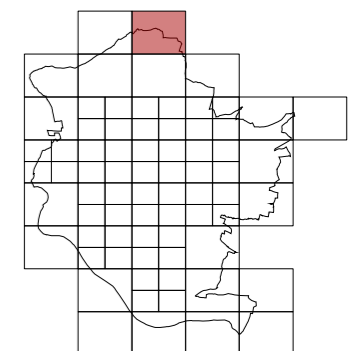
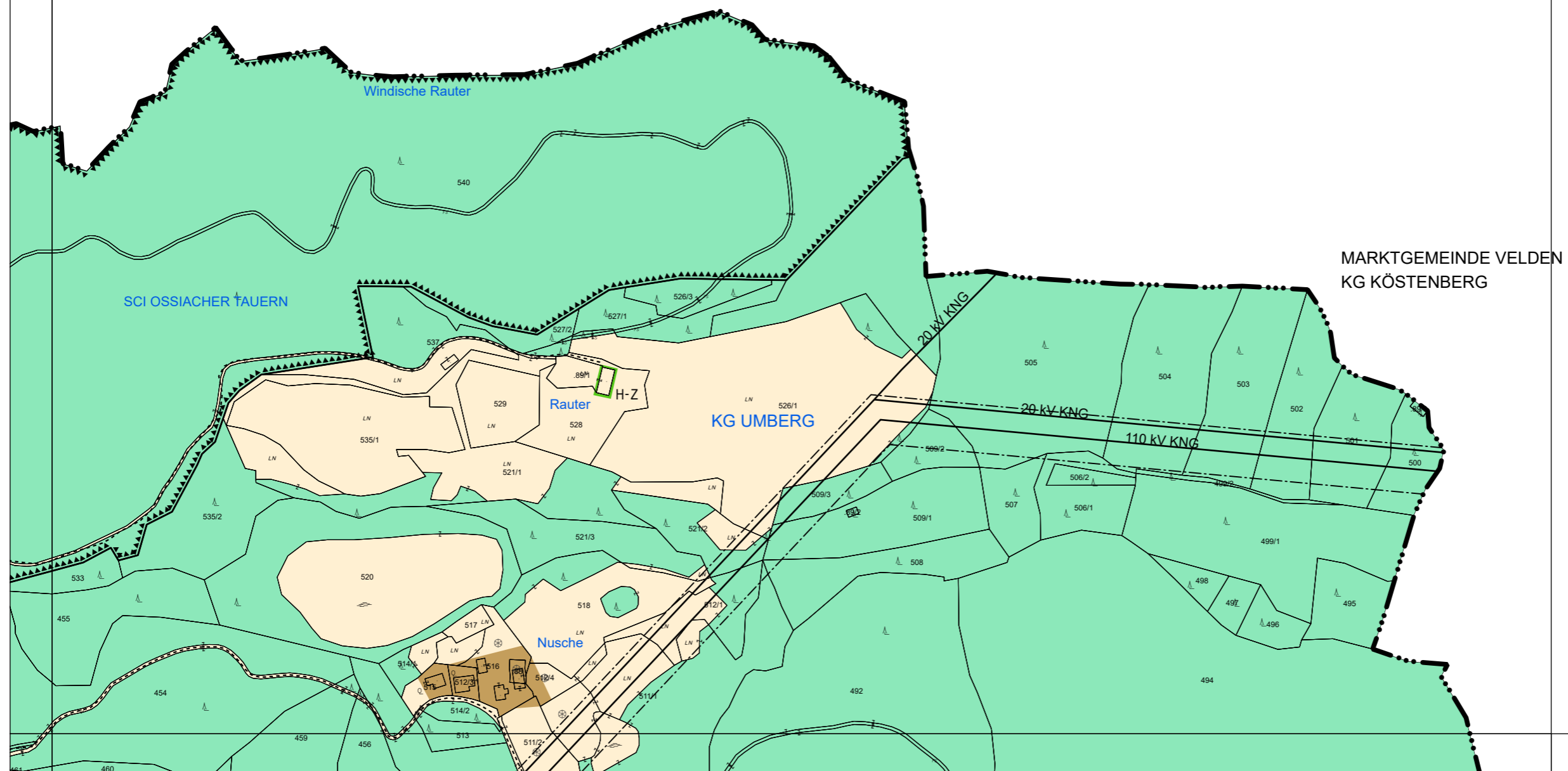


Gemeinde
Wernberg

BLATTSCHNITTNUMMER

5017-15

GEMEINDE OSSIACH
KG OSSIACH





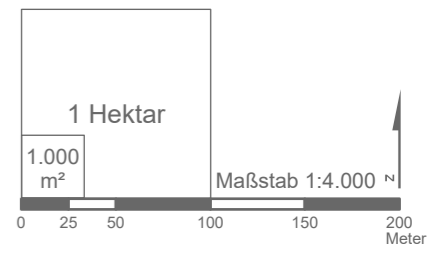
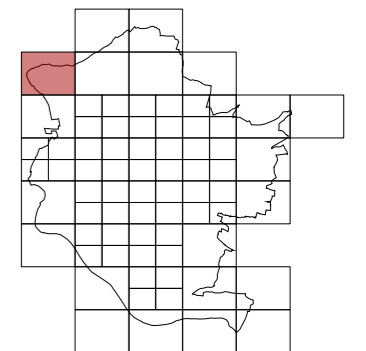
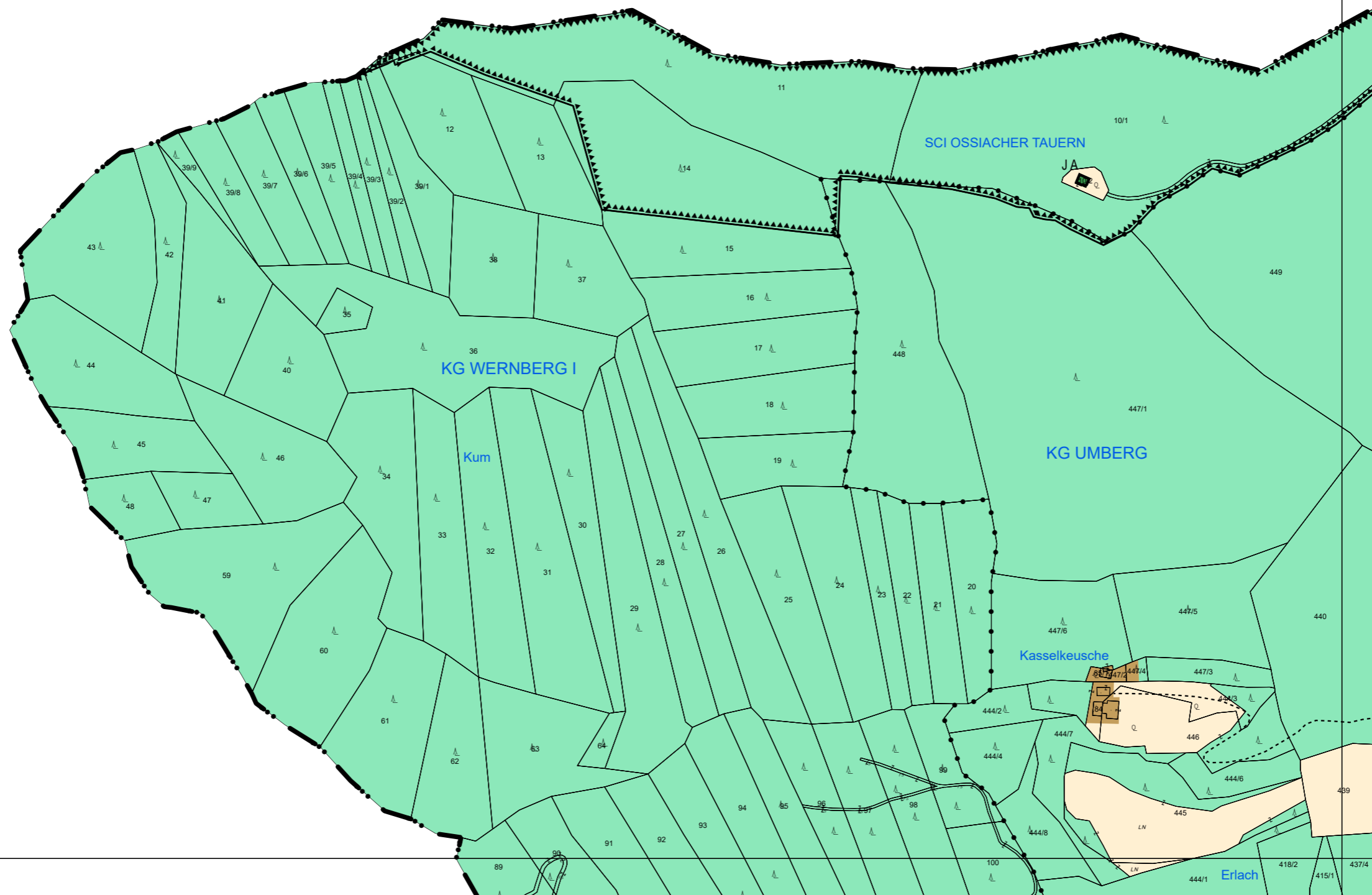
Gemeinde
Wernberg

BLATTSCHNITTNUMMER

5017-21

STADTGEMEINDE VILLACH
KG GRATSCHACH

GEMEINDE OSSIACH
KG OSSIACH



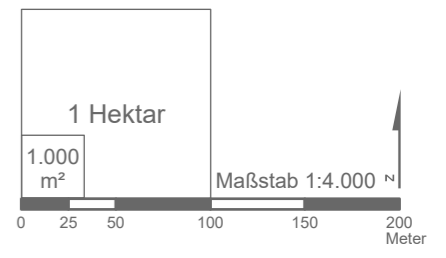
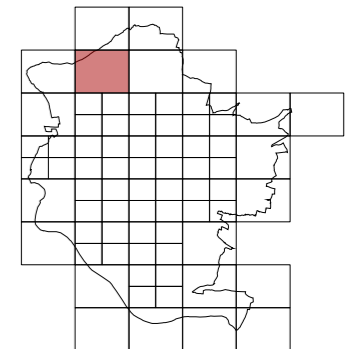
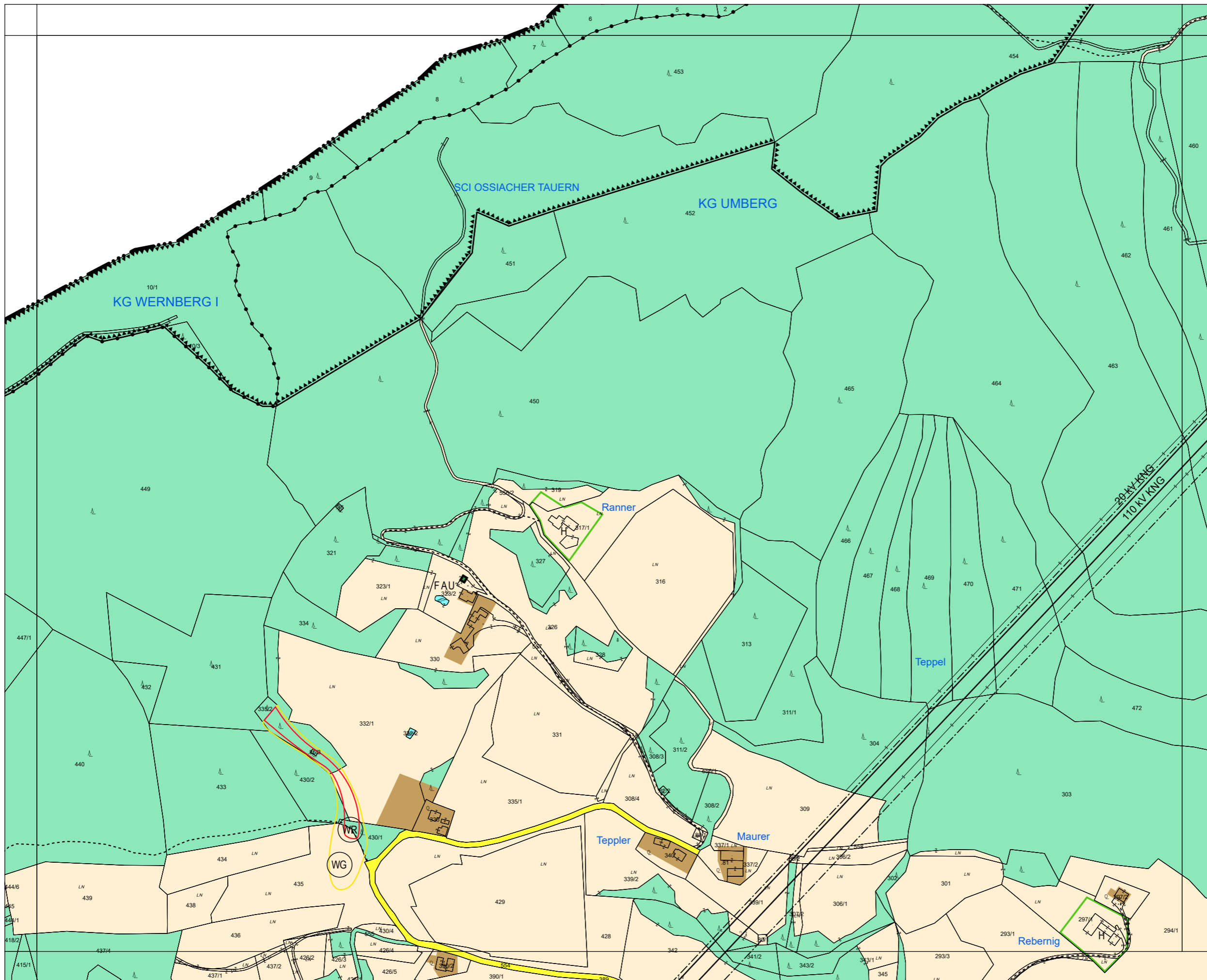
Flächenwidmungsplan



Gemeinde
Wernberg

BLATTSCHNITTNUMMER

5017-22



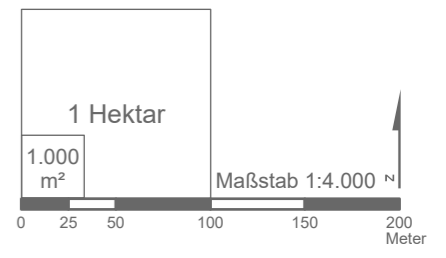
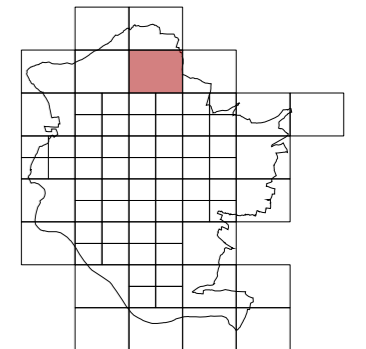
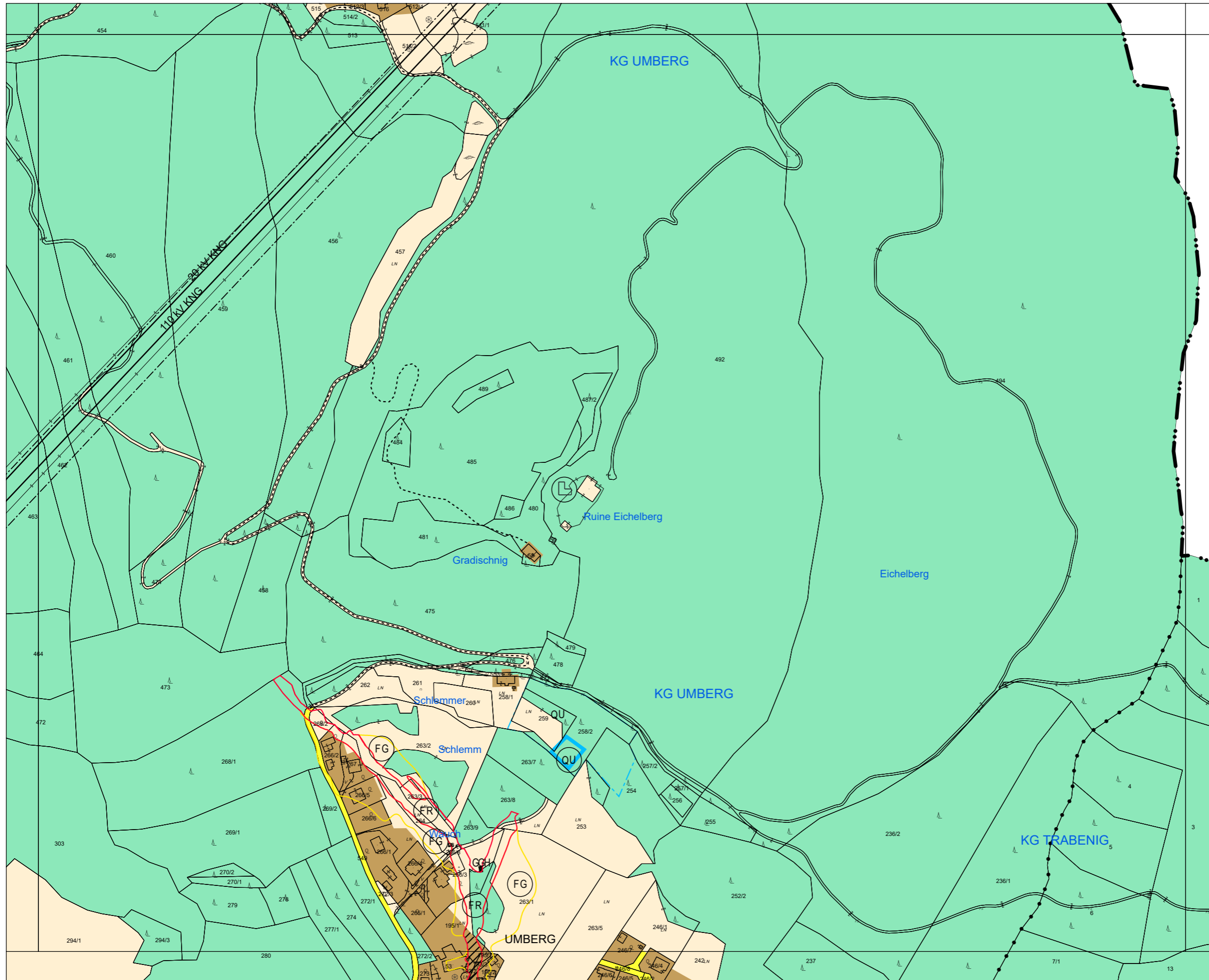
Flächenwidmungsplan



Gemeinde
Wernberg

BLATTSCHNITTNUMMER

5017-23



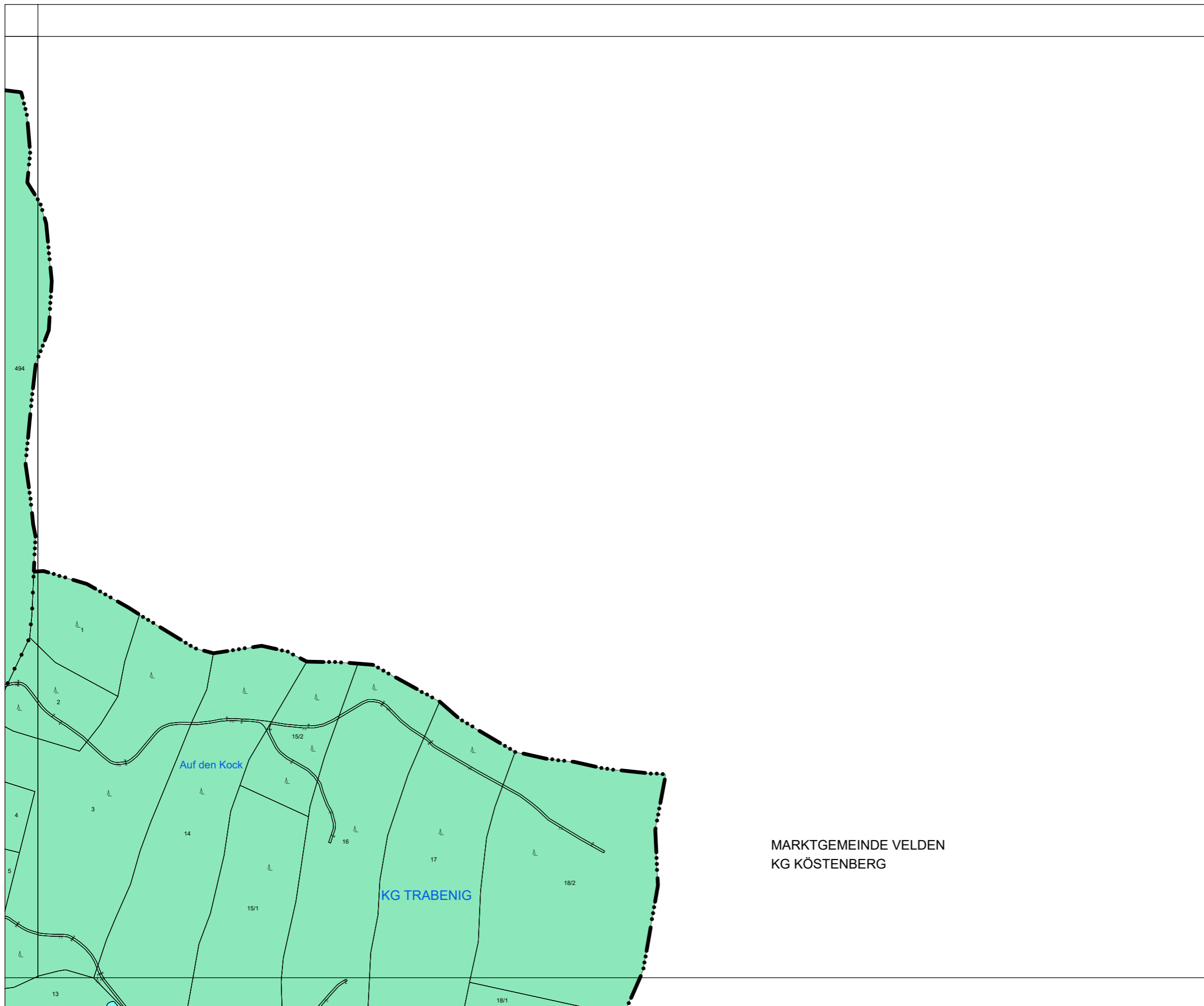
Flächenwidmungsplan



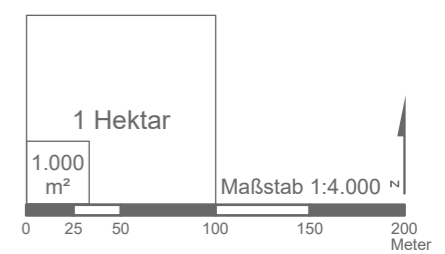
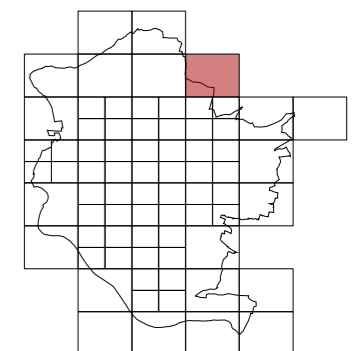
Gemeinde
Wernberg

BLATTSCHNITTNUMMER

5017-24



MARKTGEMEINDE VELDEN
KG KÖSTENBERG



Flächenwidmungsplan

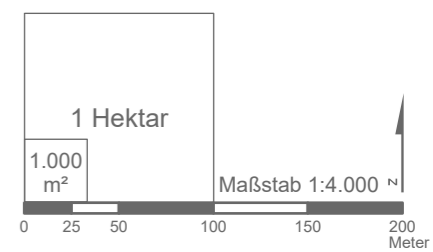
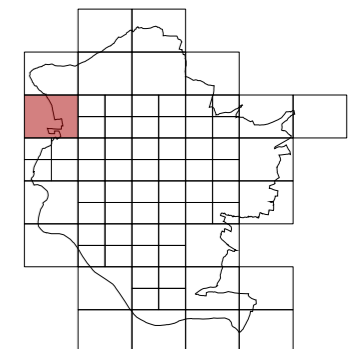
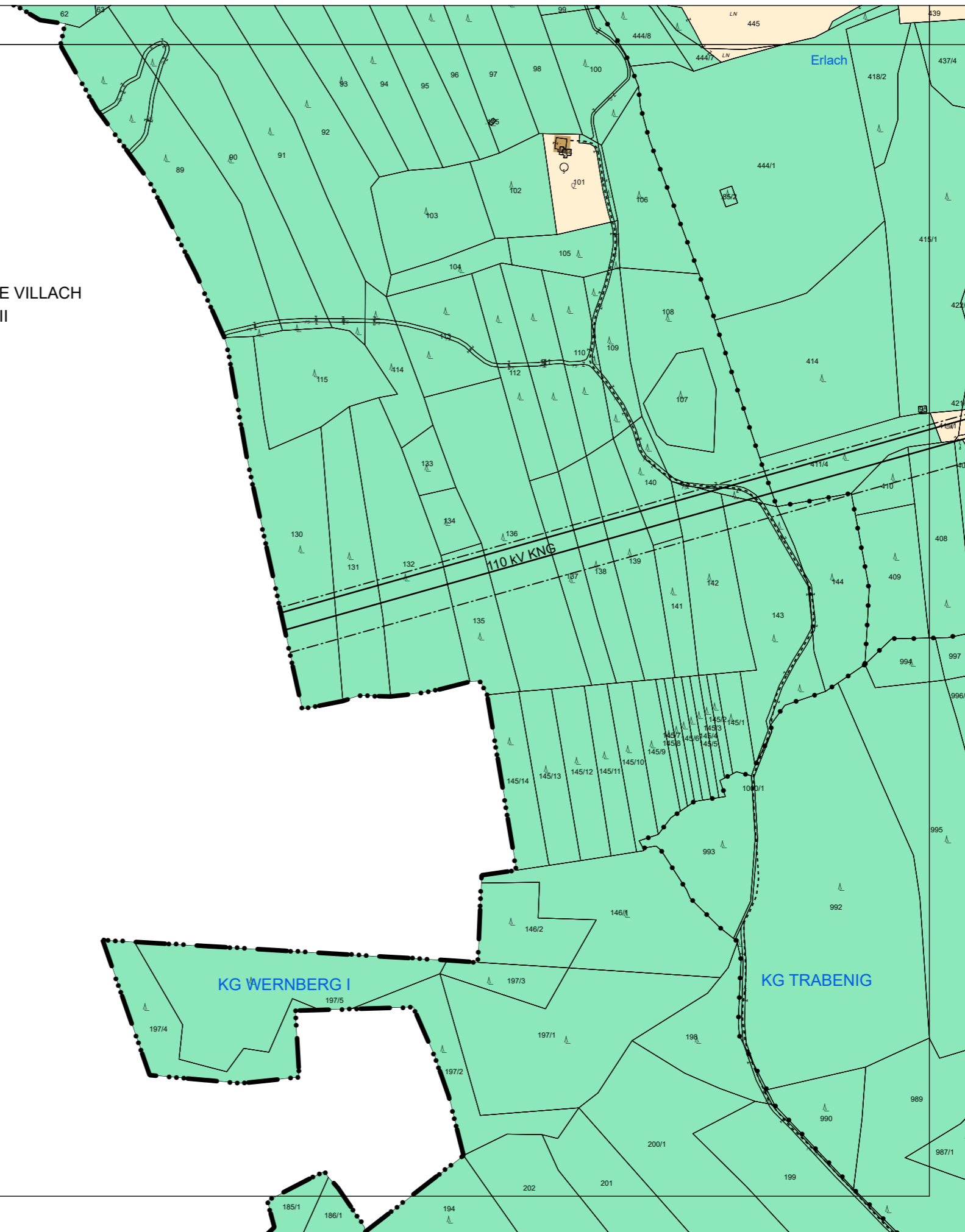


Gemeinde
Wernberg

BLATTSCHNITTNUMMER

5017-29

STADTGEMEINDE VILLACH
KG WERNBERG II



Flächenwidmungsplan



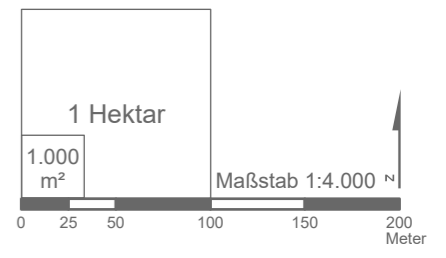
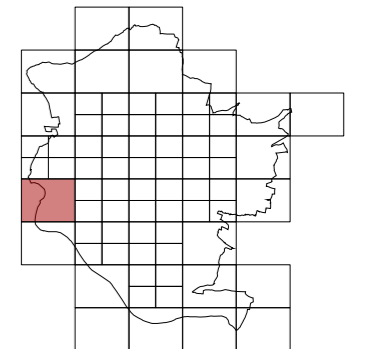
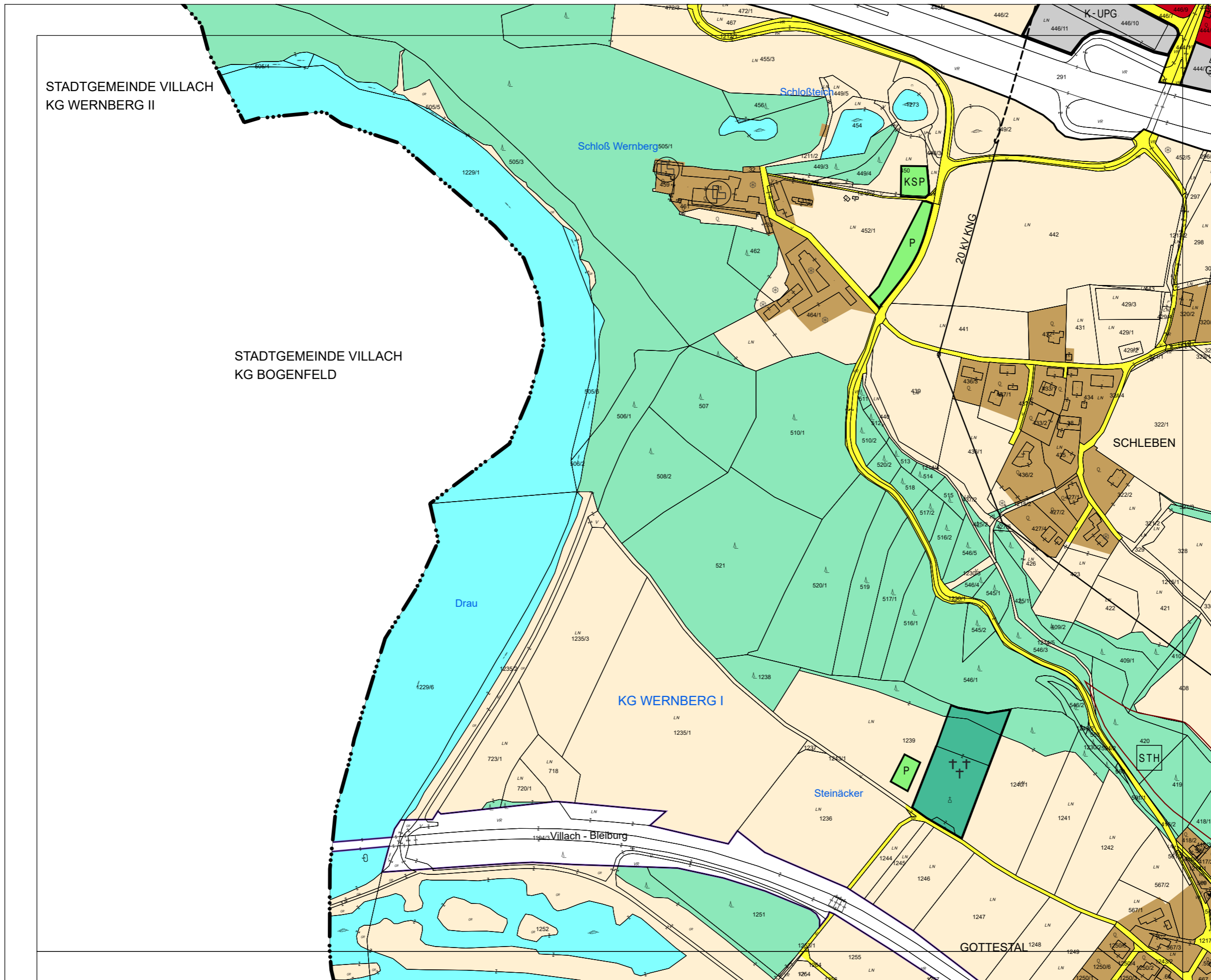
Gemeinde
Wernberg

BLATTSCHNITTNUMMER

5017-45

STADTGEMEINDE VILLACH
KG WERNBERG II

STADTGEMEINDE VILLACH
KG BOGENFELD



RPK ZT-GmbH
RaumPlanung RaumKultur

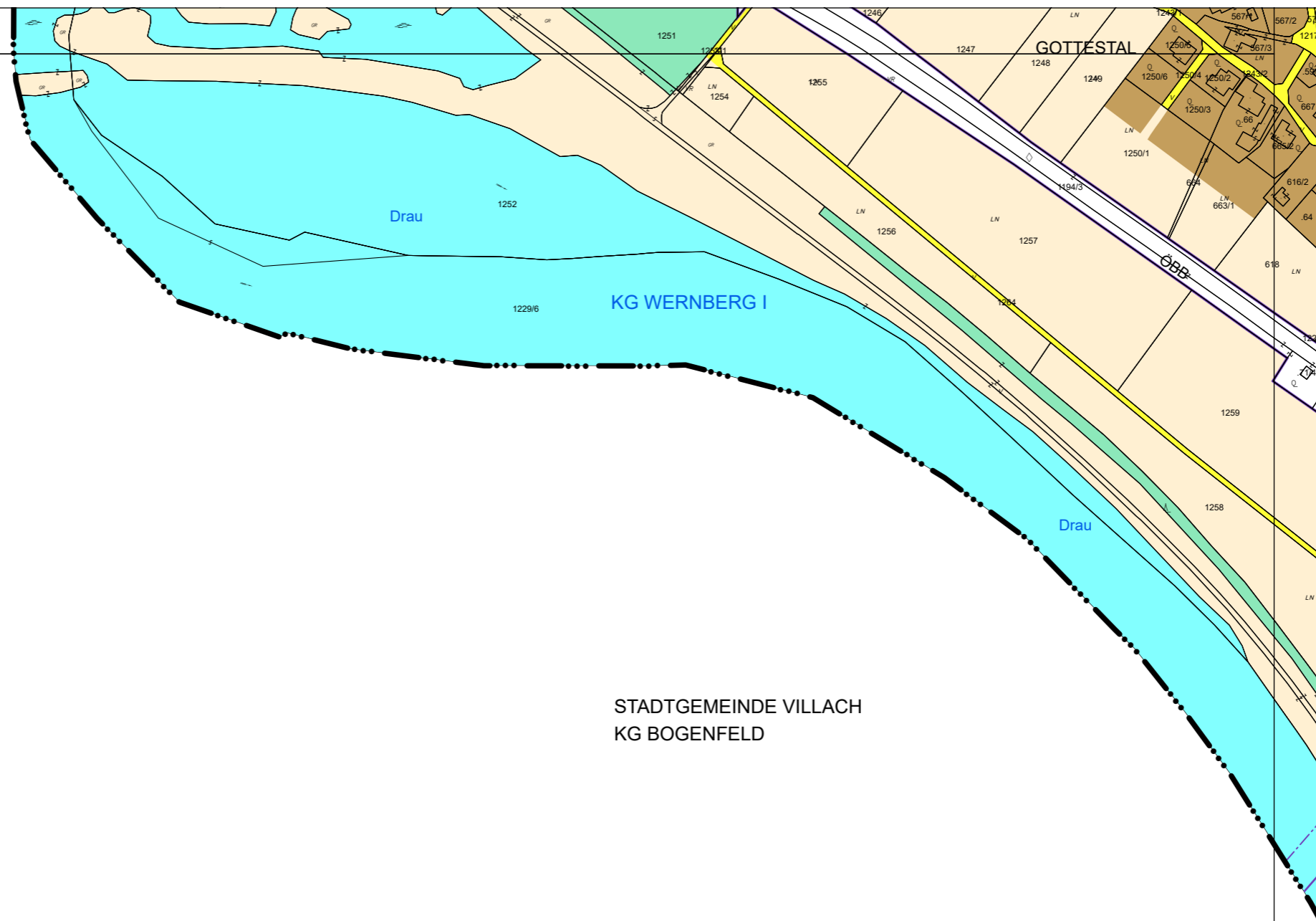
Flächenwidmungsplan



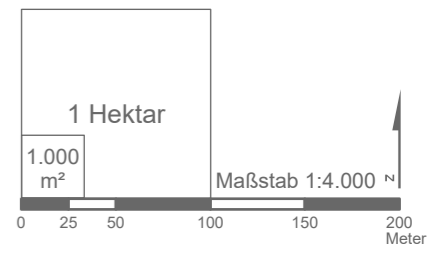
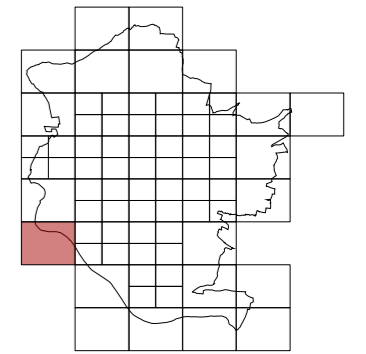
Gemeinde
Wernberg

BLATTSCHNITTNUMMER

5017-53



STADTGEMEINDE VILLACH
KG BOGENFELD



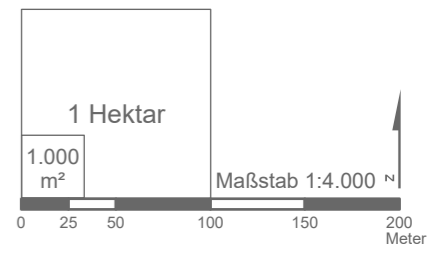
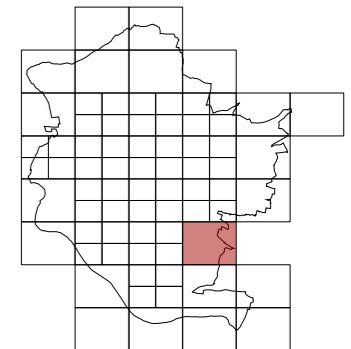
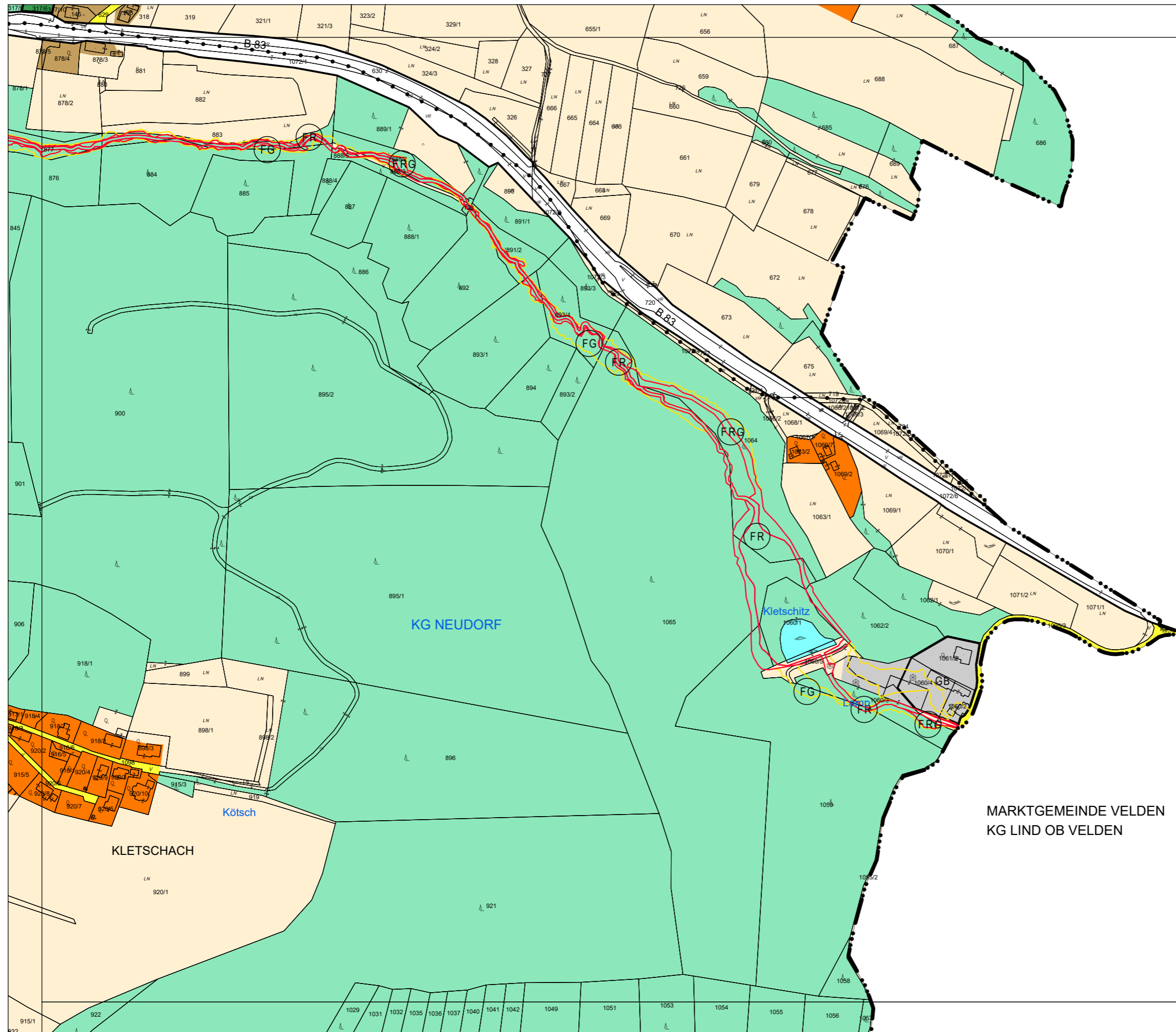
Flächenwidmungsplan



Gemeinde
Wernberg

BLATTSCHNITTNUMMER

5017-56



Flächenwidmungsplan



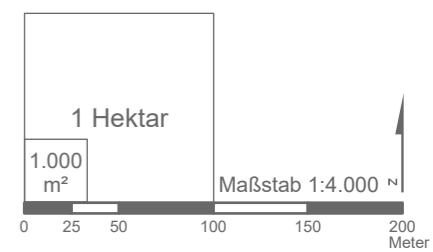
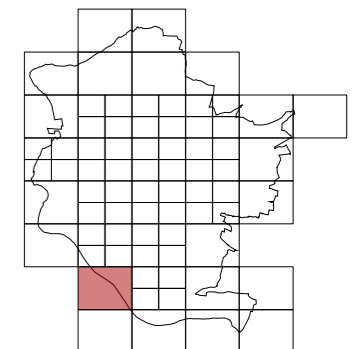
Gemeinde
Wernberg

BLATTSCHNITTNUMMER

5017-62

STADTGEMEINDE VILLACH
KG BOGENFELD

STADTGEMEINDE VILLACH
KG BOGENFELD



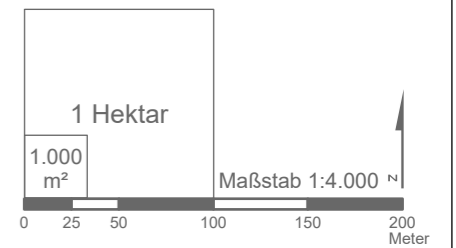
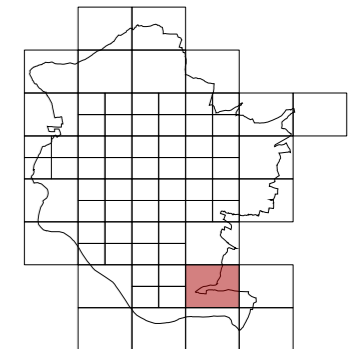
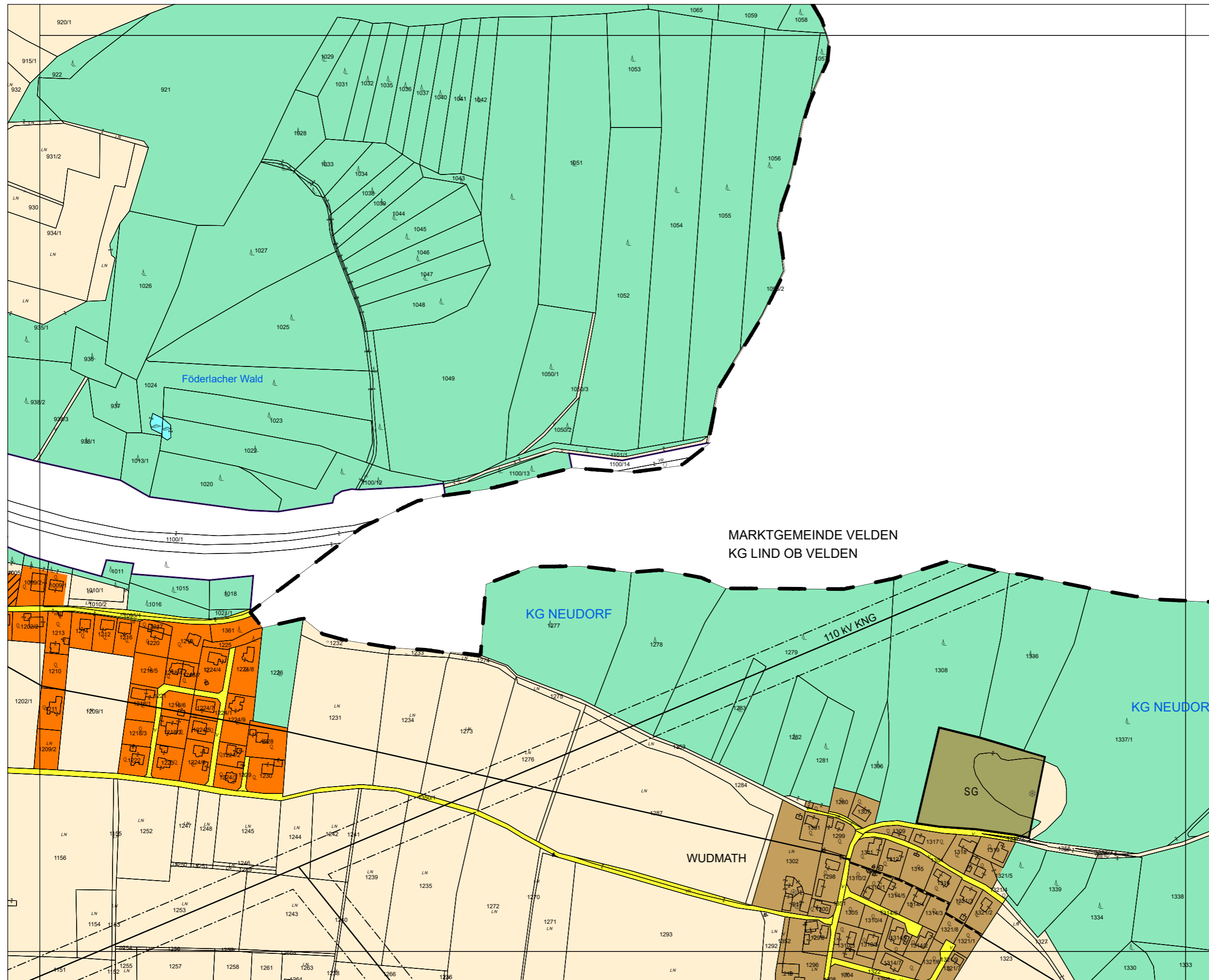
Flächenwidmungsplan



Gemeinde
Wernberg

BLATTSCHNITTNUMMER

5017-64



Flächenwidmungsplan

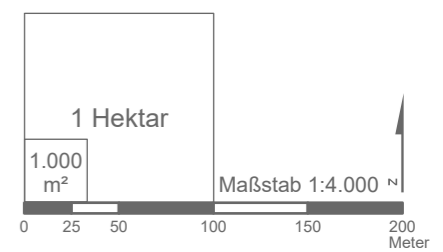
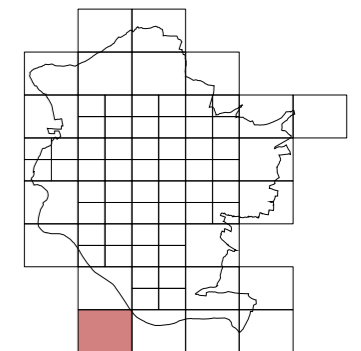


Gemeinde
Wernberg

BLATTSCHNITTNUMMER

5017-70

STADTGEMEINDE VILLACH
KG BOGENFELD



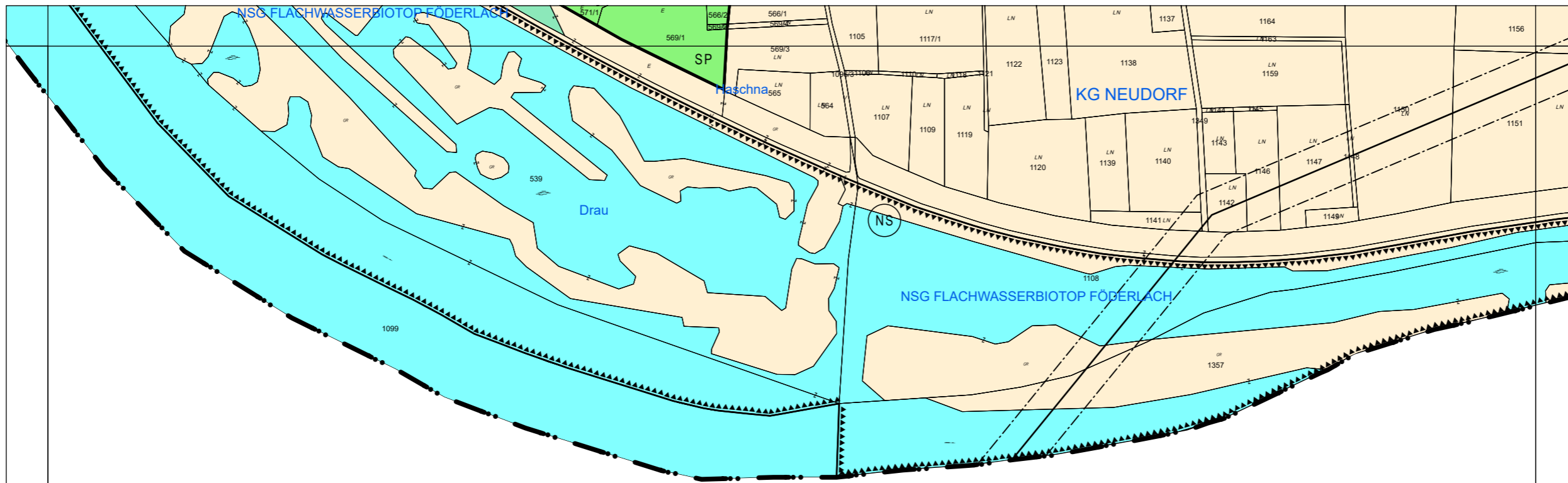
Flächenwidmungsplan



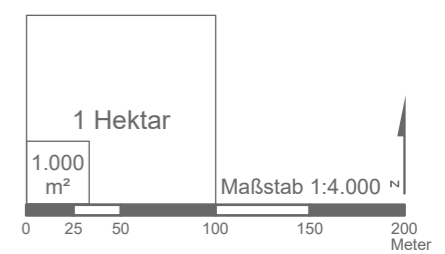
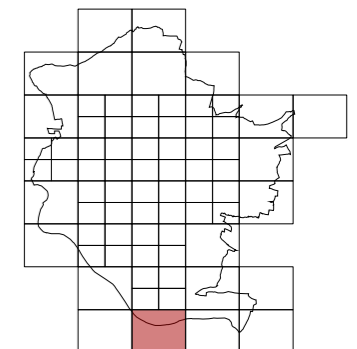
Gemeinde
Wernberg

BLATTSCHNITTNUMMER

5017-71



STADTGEMEINDE VILLACH
KG BOGENFELD



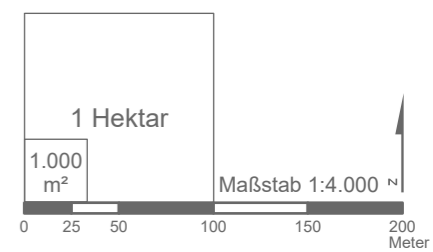
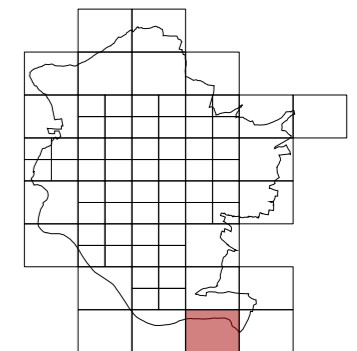
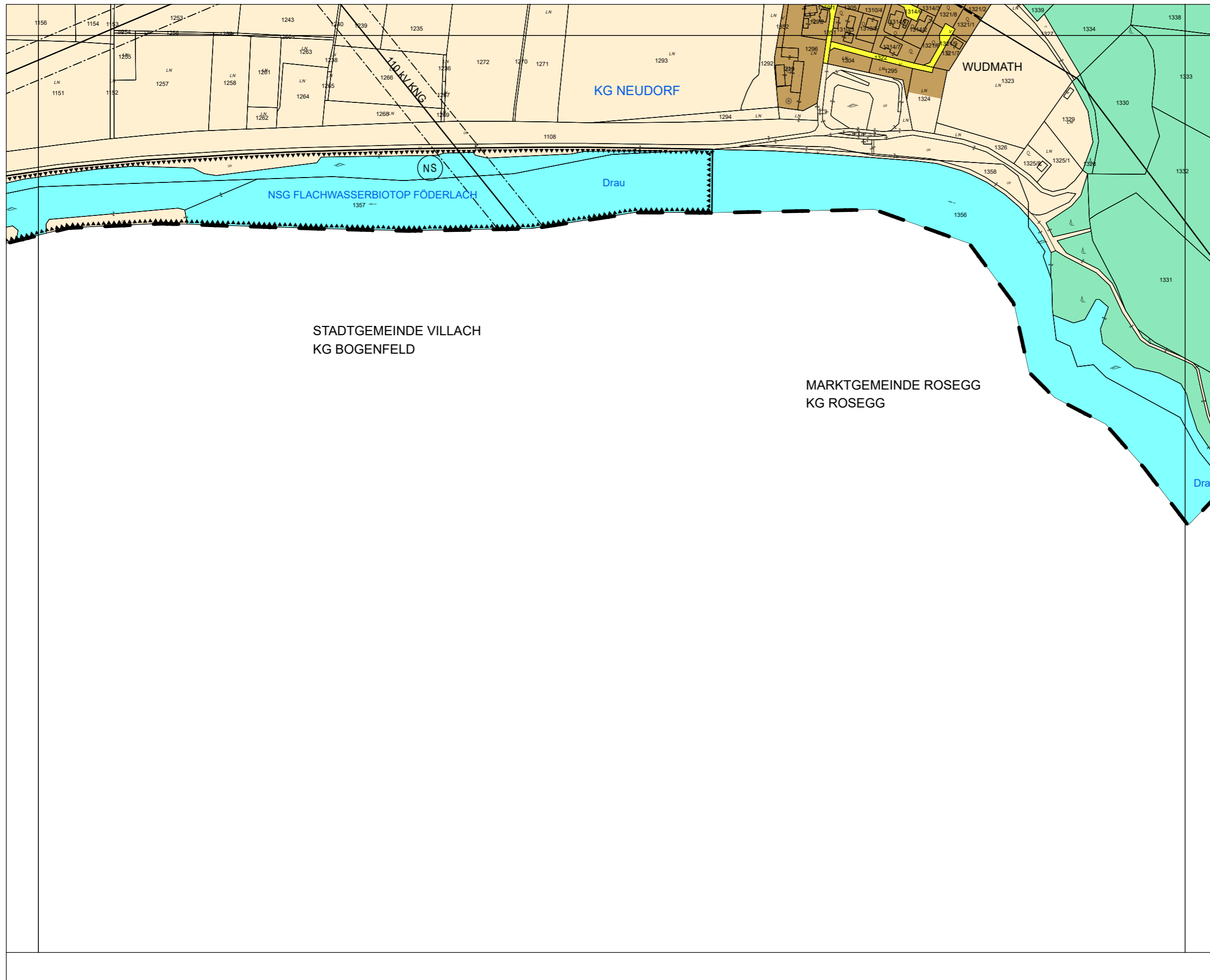
Flächenwidmungsplan



Gemeinde
Wernberg

BLATTSCHNITTNUMMER

5017-72



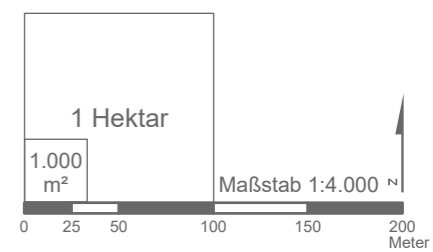
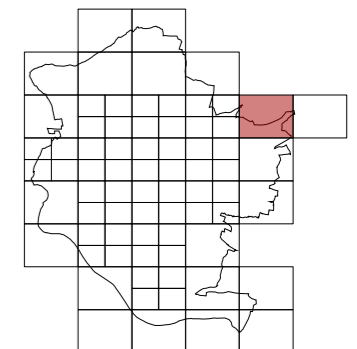
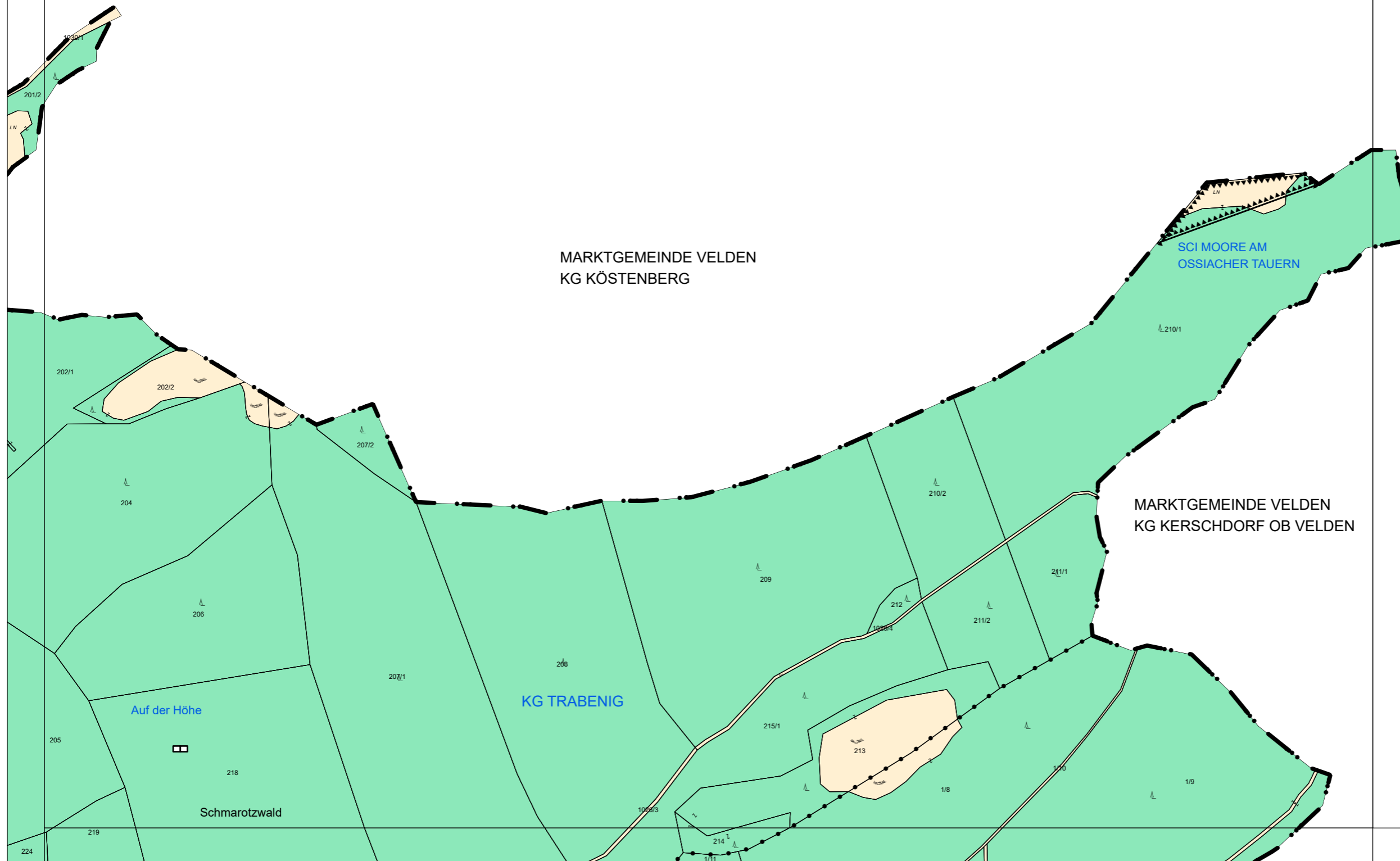
Flächenwidmungsplan



Gemeinde
Wernberg

BLATTSCHNITTNUMMER

5117-25



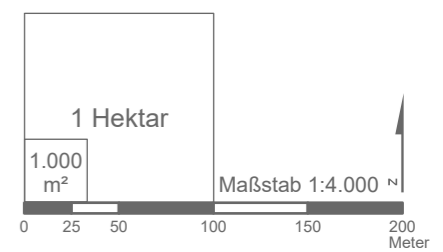
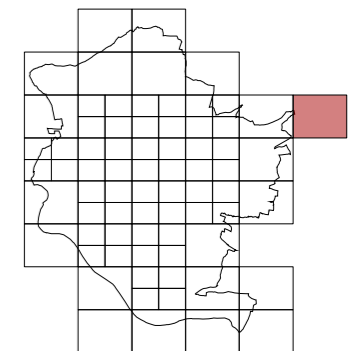
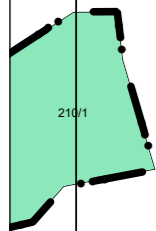
Flächenwidmungsplan



Gemeinde
Wernberg

BLATTSCHNITTNUMMER

5117-26



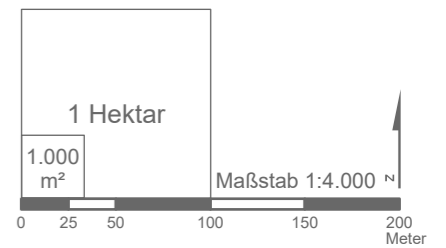
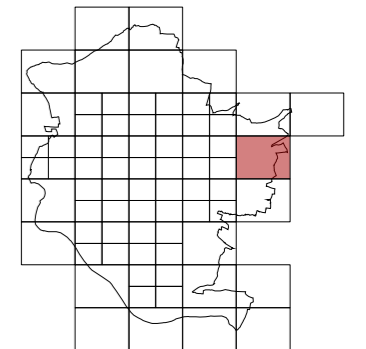
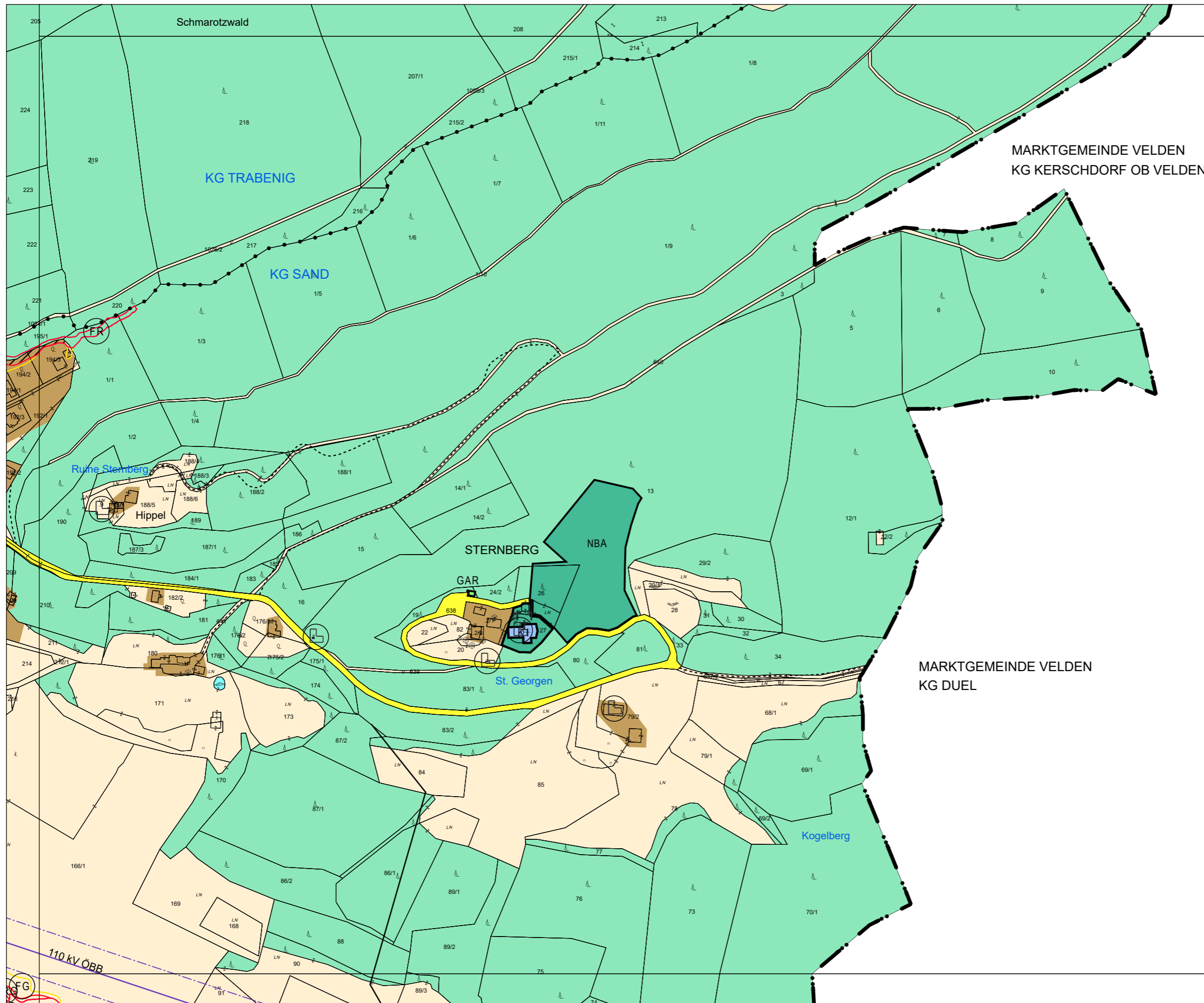
Flächenwidmungsplan



Gemeinde
Wernberg

BLATTSCHNITTNUMMER

5117-33



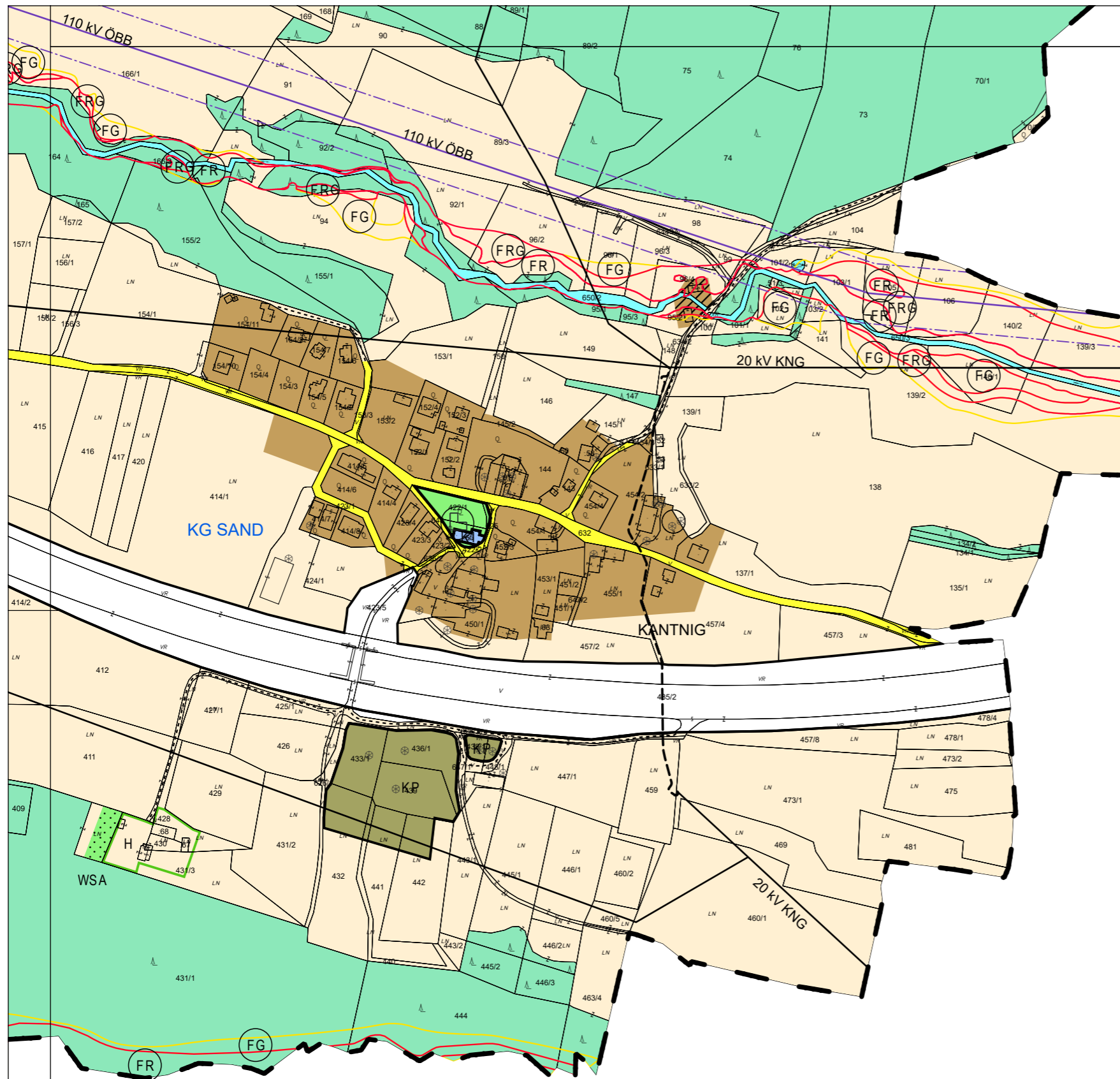
Flächenwidmungsplan



Gemeinde
Wernberg

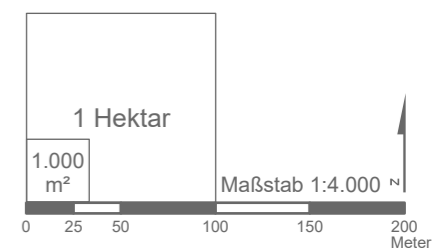
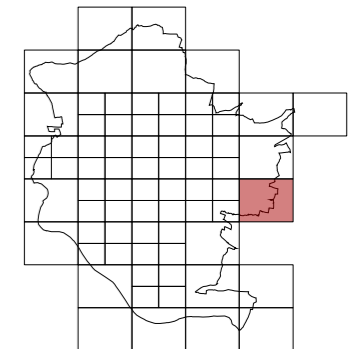
BLATTSCHNITTNUMMER

5117-41



MARKTGEMEINDE VELDEN
KG DUEL

MARKTGEMEINDE VELDEN
KG LIND OB VELDEN



Flächenwidmungsplan

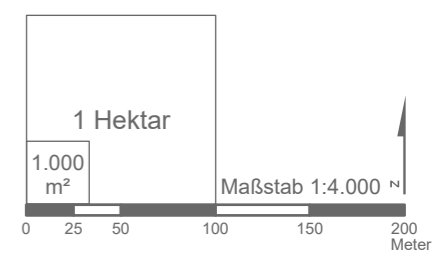
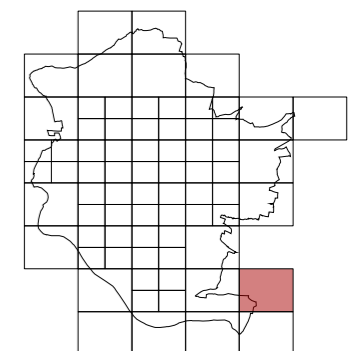
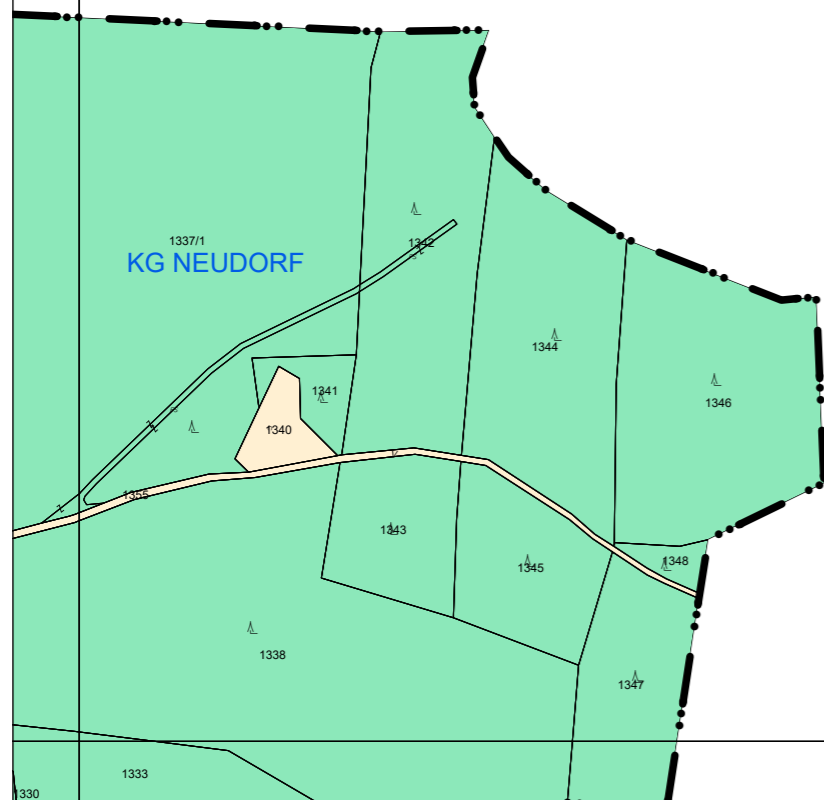


Gemeinde
Wernberg

BLATTSCHNITTNUMMER

5117-57

MARKTGEMEINDE VELDEN
KG LIND OB VELDEN



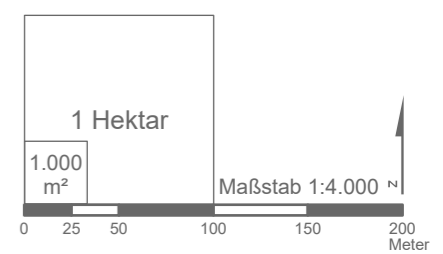
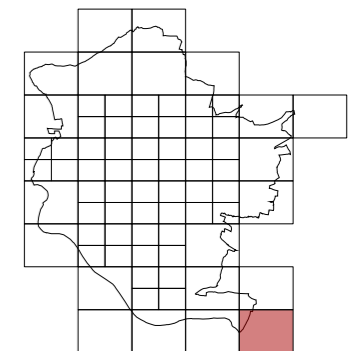
Flächenwidmungsplan




Gemeinde
Wernberg

BLATTSCHNITTNUMMER

5117-65



	Unterzeichner	Gemeinde Wernberg
	Datum/Zeit-UTC	2024-09-18T17:30:27+02:00
	Aussteller-Zertifikat	a-sign-corporate-07
	Serien-Nr.	507894551
Prüfinformation	Dieses Dokument wurde amtssigniert. Informationen zur Prüfung der elektronischen Signatur und des Ausdrucks finden Sie unter http://www.wernberg.gv.at/amtssignatur	
Hinweis	Dieses Dokument wurde amtssigniert. Auch ein Ausdruck dieses Dokuments hat gemäß § 20 E-Government-Gesetz die Beweiskraft einer öffentlichen Urkunde.	