



GEMEINDEAMT WERNBERG

Bundesstraße 11 • 9241 Wernberg/Kärnten

Tel.- Nr. 04252/3000 • Fax: 04252/3000- 41

E-Mail: wernberg@ktn.gde.at

Homepage: <http://www.wernberg.gv.at>

UID-NR: ATU 44392000

Aktenzahl: 612/03/2021

Betreff: Auflassung Öffentliches Gut

Sachbearbeiter: DI Dirr

Durchwahl: 14

Email: thomas.dirr@ktn.gde.at

Datum: 23.11.2021

K U N D M A C H U N G

Gemäß § 6 des Kärntner Straßengesetzes 2017 (K-StrG), LGBl. 91/2020, in der geltenden Fassung, ist beabsichtigt, Teilflächen der Parzelle Nr. 1097, EZ 982, KG 75430 Neudorf, entsprechend dem Vermessungsplan der Vermessungskanzlei Kucher-Blüml ZT GmbH, GZ 9061/20 als Öffentliches Gut aufzulassen.


Der Lageplan liegt während der Kundmachungsfrist im Gemeindeamt zur öffentlichen Einsichtnahme auf.

Jedermann, der ein berechtigtes Interesse glaubhaft machen kann, ist berechtigt, innerhalb der Kundmachungsfrist, das ist

vom 23.11.2021 bis 22.12.2021

begründete Einwendungen schriftlich beim Gemeindeamt einzubringen.

Die Bürgermeisterin :


Doris Liposchek



Angeschlagen: 23.11.2021

Abgenommen: 22.12.2021

Ergeht an:

1. Anschlagtafel
2. Akt



GEMEINDEAMT WERNBERG

Bundesstraße 11 • 9241 Wernberg/Kärnten

Tel.- Nr. 04252/3000 • Fax: 04252/3000- 41

E-Mail: wernberg@ktn.gde.at

Homepage: <http://www.wernberg.gv.at>

UID-NR: ATU 44392000

Aktenzahl: 612/02/2021

Betreff: Auflassung Öffentliches Gut

Sachbearbeiter: DI Dirr

Durchwahl: 14

Email: thomas.dirr@ktn.gde.at

Datum: 23.11.2021

KUND M A C H U N G

Gemäß § 6 des Kärntner Straßengesetzes 2017 (K-StrG), LGBl. 91/2020, in der geltenden Fassung, ist beabsichtigt, eine Teilfläche der Parzelle Nr. 1350/1, EZ 982, KG 75430 Neudorf, entsprechend dem Vermessungsplan der Vermessungskanzlei Dipl.-Ing. Christian Maletz, GZ 5086-1/2021 als Öffentliches Gut aufzulassen.

Der Lageplan liegt während der Kundmachungsfrist im Gemeindeamt zur öffentlichen Einsichtnahme auf.

Jedermann, der ein berechtigtes Interesse glaubhaft machen kann, ist berechtigt, innerhalb der Kundmachungsfrist, das ist

vom 23.11.2021 bis 22.12.2021

begründete Einwendungen schriftlich beim Gemeindeamt einzubringen.

Die Bürgermeisterin :

Doris Liposchek



Angeschlagen: 23.11.2021

Abgenommen: 22.12.2021

Ergeht an:

1. Anschlagtafel
2. Akt



GEMEINDEAMT WERNBERG

Bundesstraße 11 • 9241 Wernberg/Kärnten

Tel.- Nr. 04252/3000 • Fax: 04252/3000- 41

E-Mail: wernberg@ktn.gde.at

Homepage: <http://www.wernberg.gv.at>

UID-NR: ATU 44392000

Aktenzahl: 612/04/2021

Betreff: Auflassung Öffentliches Gut

Sachbearbeiter: DI Dirr

Durchwahl: 14

Email: thomas.dirr@ktn.gde.at

Datum: 23.11.2021

KUNDMACHUNG

Gemäß § 6 des Kärntner Straßengesetzes 2017 (K-StrG), LGBl. 91/2020, in der geltenden Fassung, ist beabsichtigt, eine Teilfläche der Parzelle Nr. 1213/1, EZ 675, KG 75456 Wernberg I, entsprechend dem Vermessungsplan der Vermessungskanzlei Kucher-Blüml ZT GmbH, GZ 8957/20 als Öffentliches Gut aufzulassen.

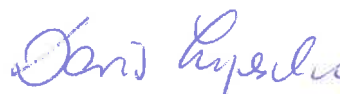
Der Lageplan liegt während der Kundmachungsfrist im Gemeindeamt zur öffentlichen Einsichtnahme auf.

Jedermann, der ein berechtigtes Interesse glaubhaft machen kann, ist berechtigt, innerhalb der Kundmachungsfrist, das ist

vom 23.11.2021 bis 22.12.2021

begründete Einwendungen schriftlich beim Gemeindeamt einzubringen.

Die Bürgermeisterin :


Doris Liposchek



Angeschlagen: 23.11.2021

Abgenommen: 22.12.2021

Ergeht an:

1. Anschlagtafel
2. Akt



GEMEINDEAMT WERNBERG

Bundesstraße 11 • 9241 Wernberg/Kärnten

Tel.- Nr. 04252/3000 • Fax: 04252/3000- 41

E-Mail: wernberg@ktn.gde.at

Homepage: <http://www.wernberg.gv.at>

UID-NR: ATU 44392000

Aktenzahl: 612/01/2021

Betreff: Auflassung Öffentliches Gut

Sachbearbeiter: DI Dirr

Durchwahl: 14

Email: thomas.dirr@ktn.gde.at

Datum: 23.11.2021

K U N D M A C H U N G

Gemäß § 6 des Kärntner Straßengesetzes 2017 (K-StrG), LGBl. 91/2020, in der geltenden Fassung, ist beabsichtigt, eine Teilfläche der Parzelle Nr. 1024/1, EZ 626, KG 75449 Trabenig, entsprechend dem Vermessungsplan der Vermessungskanzlei Dipl.-Ing. Christian Maletz, GZ 4853-1/2021 als Öffentliches Gut aufzulassen.


Der Lageplan liegt während der Kundmachungsfrist im Gemeindeamt zur öffentlichen Einsichtnahme auf.

Jedermann, der ein berechtigtes Interesse glaubhaft machen kann, ist berechtigt, innerhalb der Kundmachungsfrist, das ist

vom 23.11.2021 bis 22.12.2021

begründete Einwendungen schriftlich beim Gemeindeamt einzubringen.

Die Bürgermeisterin :


Doris Liposchek



Angeschlagen: 23.11.2021

Abgenommen: 22.12.2021

Ergeht an:

1. Anschlagtafel
2. Akt